2011年版

南木曽町
ハザードマップ
（防災地図）

桃介橋

はじめに

私たちが住む南木曽町は、中山道の宿場町としてにぎわった妻籠宿をはじめ、水が澄んだ柿其渓谷や田立の滝などがあり、歴史と自然がとても美しい場所です。しかし、地形は険しく、「蛇抜け」と呼ばれる土石流に幾度となく襲われてきました。古くは天保15(1844)年5月27日に発生した蛇抜けでは、99人の尊い人命が失われています。また、明治以降の大きな災害では、明治37年7月(死者39人)、昭和28年7月(死者3人)などがあり、人命は失われなかったものの昭和40年7月、昭和41年6月(南木曽災害、重軽傷者10人、家屋全壊流失38棟)なども記憶に新しいところであります。それ以降も南木曽町では、台風や集中豪雨などに起因する土砂崩れや法面崩壊などの被害が頻繁に発生しております。

自然災害における被害を軽減するため、平成17年に施行された「水防法及び土砂災害警戒区域等における土砂災害防止対策の推進に関する法律の一部を改正する法律」では、市町村の長は「浸水が想定される区域」や「土砂災害の警戒が必要な区域」を住民に知ってもらうための措置を講じることが定められました。

「南木曽町ハザードマップ」は、洪水や土砂の災害が発生する可能性のある場所や避難場所などを指示したものです。この情報を公開し知っていただくことで、住民の皆さまが迅速かつ的確に避難を行い、災害による被害が低減されることを目的としています。

住民の皆さん一人ひとりが、本冊子により身近にある危険を知っていただき、個人、家族、地域で、日ごろの備えを進めてください。

［本冊子で掲載している主な危険情報］

・浸水想定区域・・・・・・・・・・木曽川がもし洪水を起こした場合に、浸水することが想定される区域を掲載しています。〔詳細は、洪水に対する行動を参照。(P-68)〕

・土砂災害警戒区域・・・・・・土石流やがけ崩れなどの県が指定した土砂災害の警戒が必要な区域を掲載しています。〔詳細は、土砂災害警戒区域、特別警戒区域の考え方を参照。(P-66)〕

蛇ぬけの碑

昭和28年(1953年)7月20日の早朝に当時の西筑摩郡読書村伊勢小屋沢で起きた蛇ぬけ(土石流)により犠牲となった3名の方をしのんで建立されたもので、この碑文は、後世に土石流に対する教えを伝えています。

与川渡の石地蔵

この石地蔵は、天保15年(1844年)5月27日の夜に発生した蛇抜け災害により、犠牲になった人々(死者99名、重軽傷7名)を弔うために尾張藩によって弘化2年(1845年)2月に建立されました。平成14年12月26日に町の史跡に指定されております。

［南木曽町ハザードマップの使い方］

このハザードマップの使い方は、下の①～④を参考にしてください。

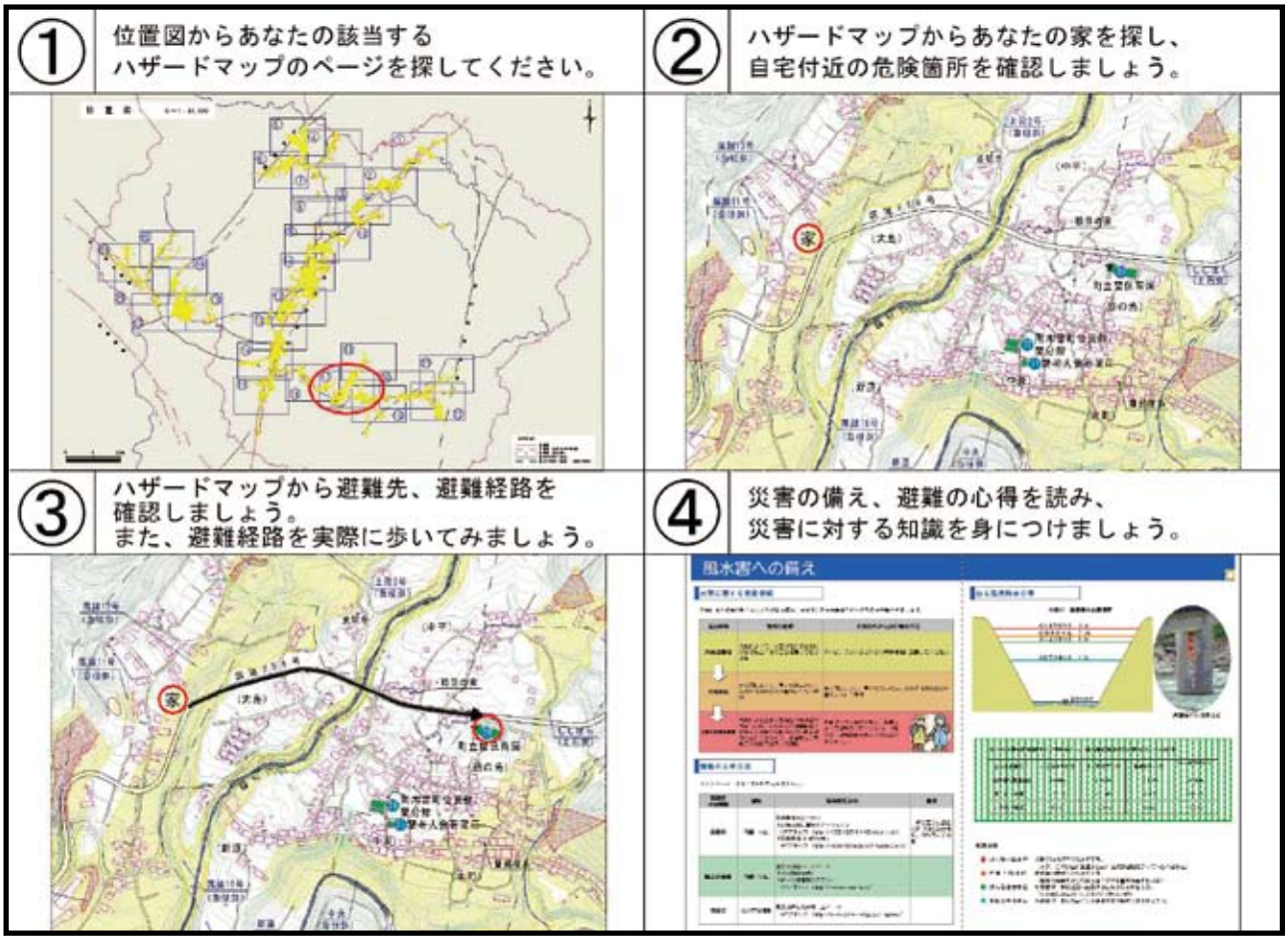

目　次

位置図 …… 1～ 2ページ
地区別の洪水・土砂災害ハザードマップ …… 3～58ページ
風水害への備え …… 59～64ページ
土砂災害への備え …… 65～66ページ
避難の心得 …… 67～68ページ
防災関係機関一覧 …… 69～72ページ
土砂災害箇所の一覧 …… 73～90ページ
南木曽町　近年の災害記録 …… 91ページ
わが家の防災メモ …… 92ページ

位　置　図

S＝1：50,000

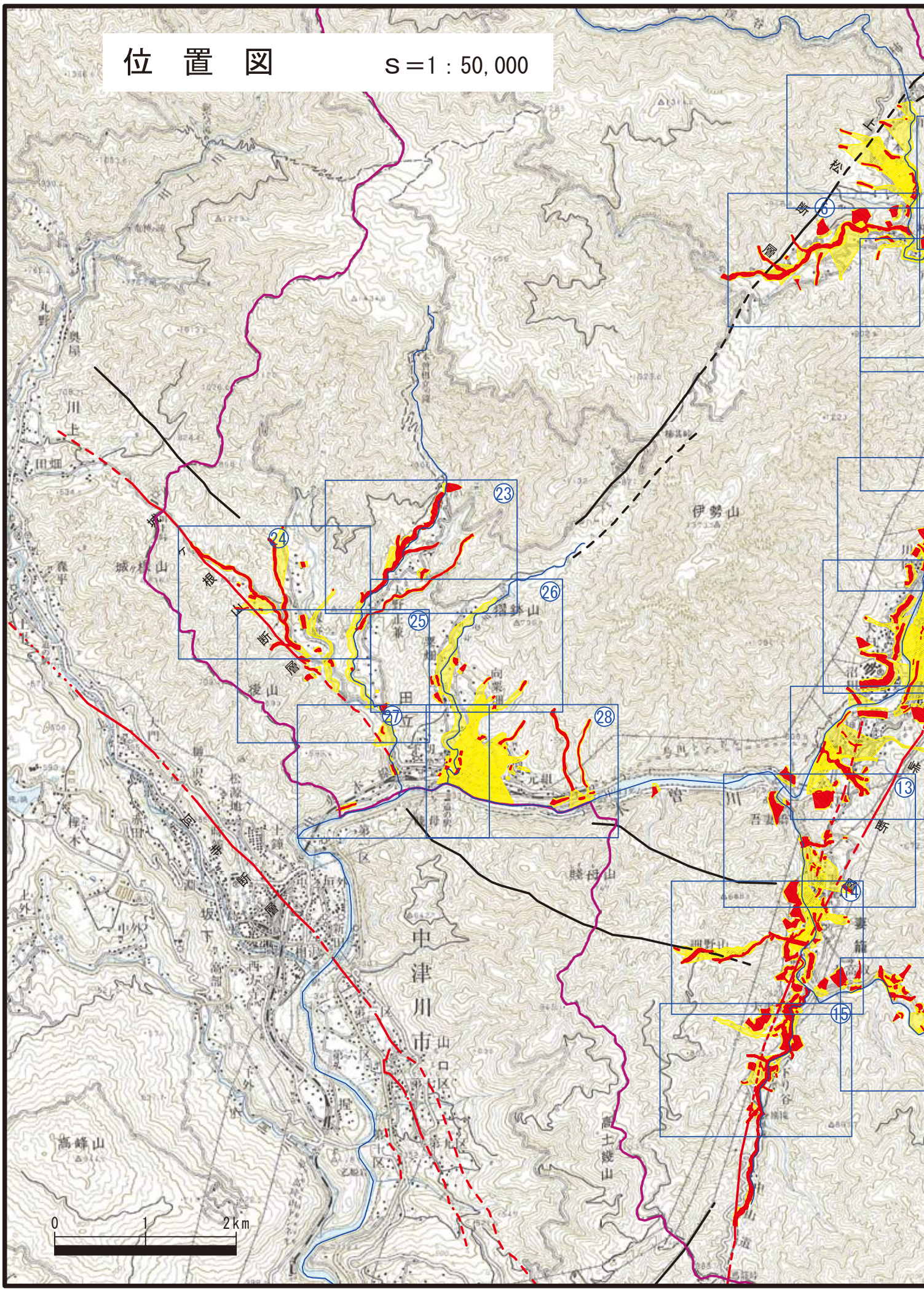

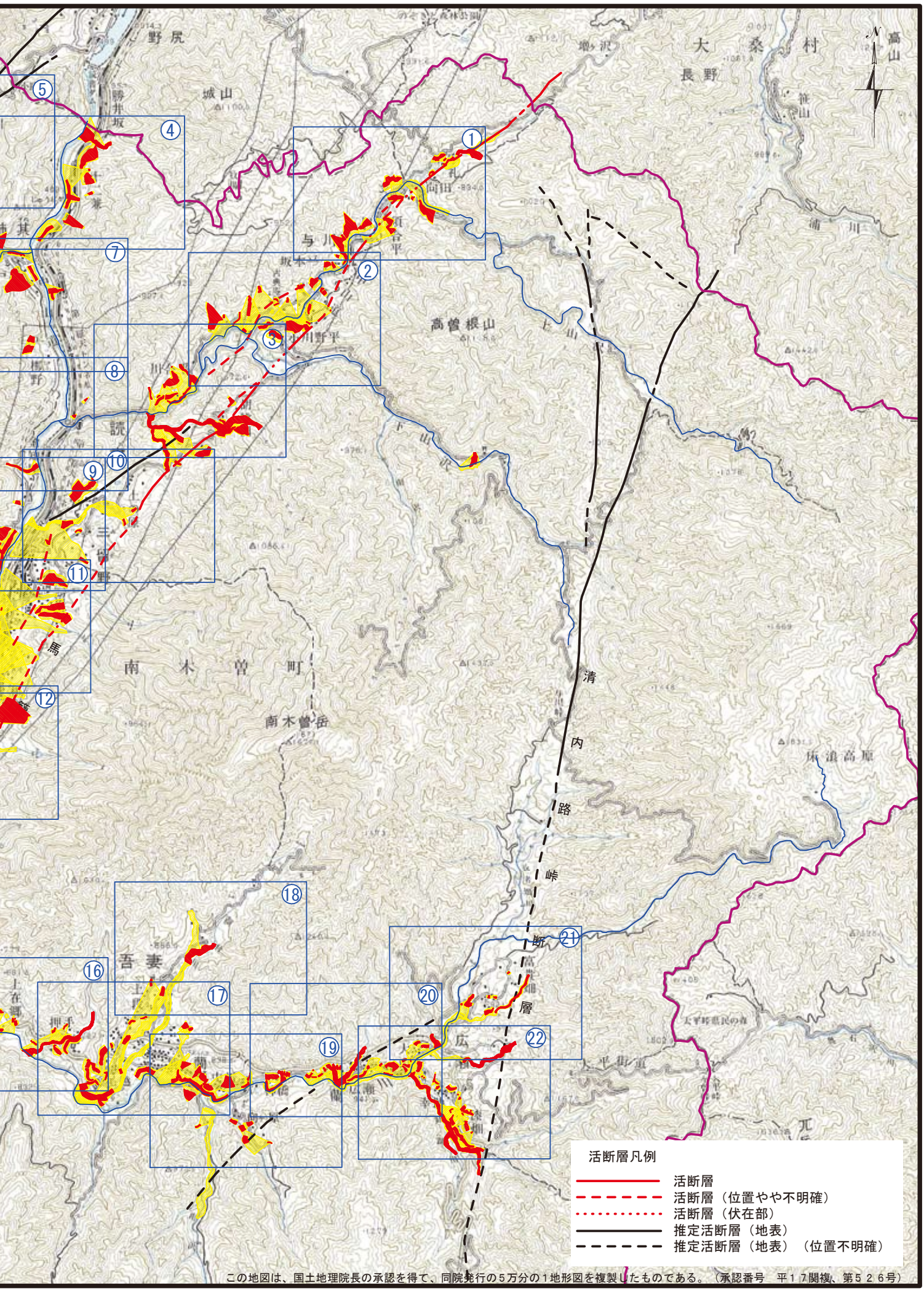

この地図は、国土地理院長の承認を得て、同院発行の５万分の１地形図を複製したものである。（承認番号　平１７関複、第５２６号）

南木曽町 洪水・土砂災害ハザードマップ

凡例			
浸水深		防災関係施設	
	2.0m～5.0m未満	◎	南木曽町役場
	1.0m～2.0m未満	○	南木曽町交番
	0.5m～1.0m未満	◇	消防署南分署
	0.5m未満の区域	□	医療施設(医院)
		●	要援護者施設
がけ崩れ(急傾斜地の崩壊)		● ■	避難場所
レッド	土砂災害特別警戒区域	★	救護本部
イエロー	土砂災害警戒区域	- - -	区域字界
土石流			
レッド	土砂災害特別警戒区域		
イエロー	土砂災害警戒区域		

N

S＝1：5,000

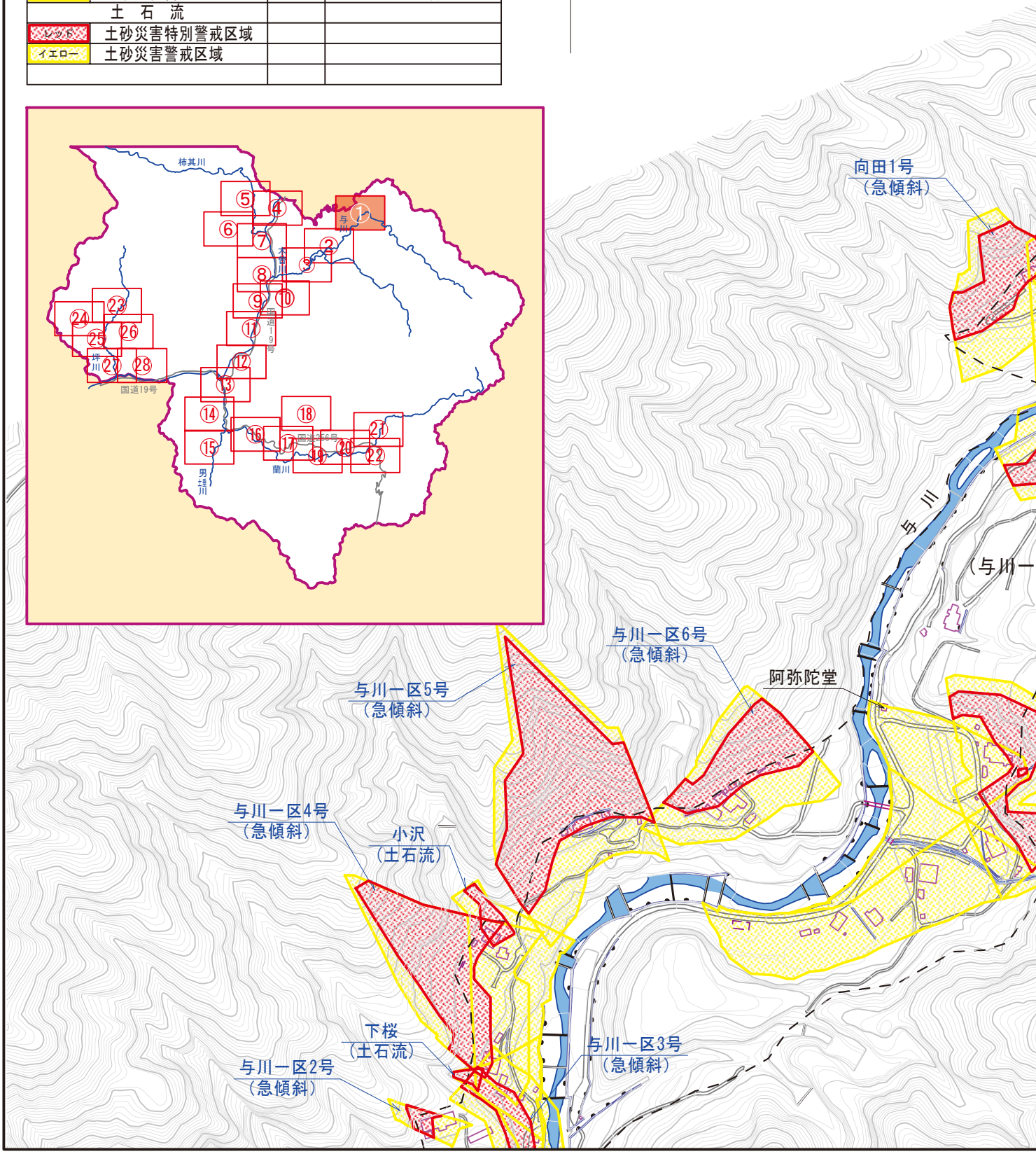

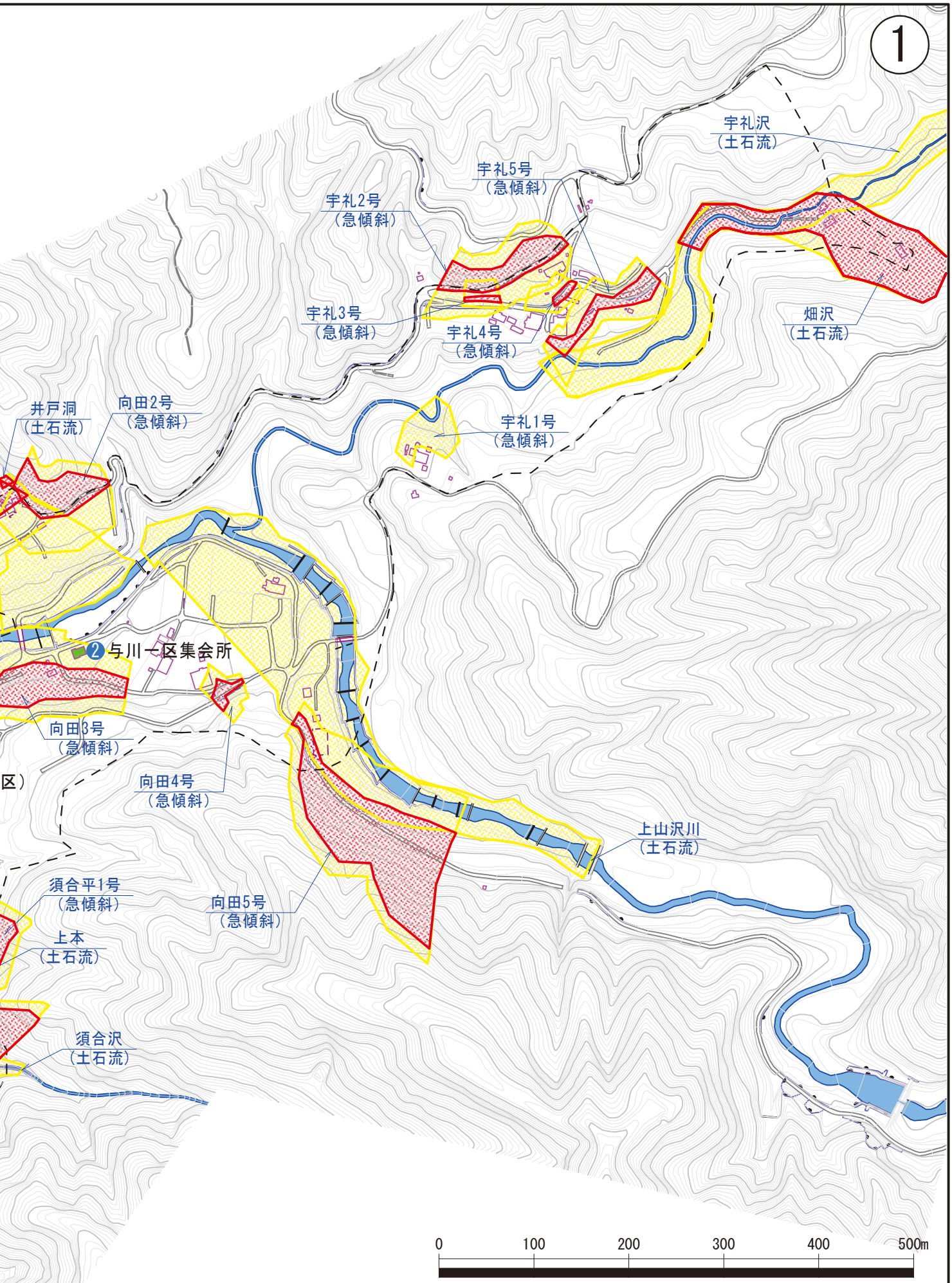

この地図は長野県所有の１／２５００デジタルマップを複製したものである。

南木曽町 洪水・土砂災害ハザードマップ

S＝1：5,000

凡例			
浸水深		防災関係施設	
	2.0m～5.0m未満	◎	南木曽町役場
	1.0m～2.0m未満	○	南木曽町交番
	0.5m～1.0m未満	◇	消防署南分署
	0.5m未満の区域	□	医療施設(医院)
		●	要援護者施設
がけ崩れ(急傾斜地の崩壊)		● ■	避難場所
レッド	土砂災害特別警戒区域	★	救護本部
イエロー	土砂災害警戒区域	- - -	区域字界
土石流			
レッド	土砂災害特別警戒区域		
イエロー	土砂災害警戒区域		

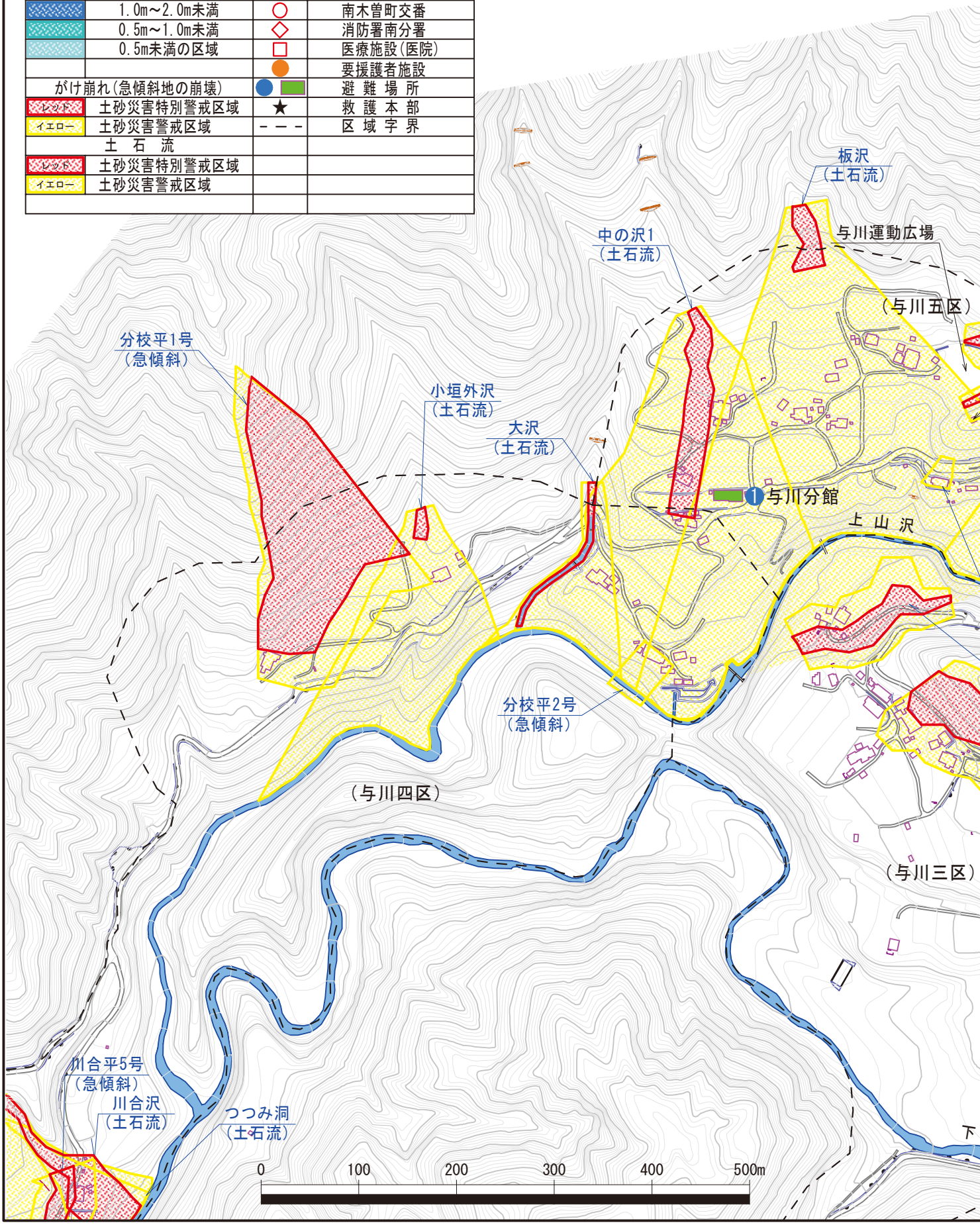

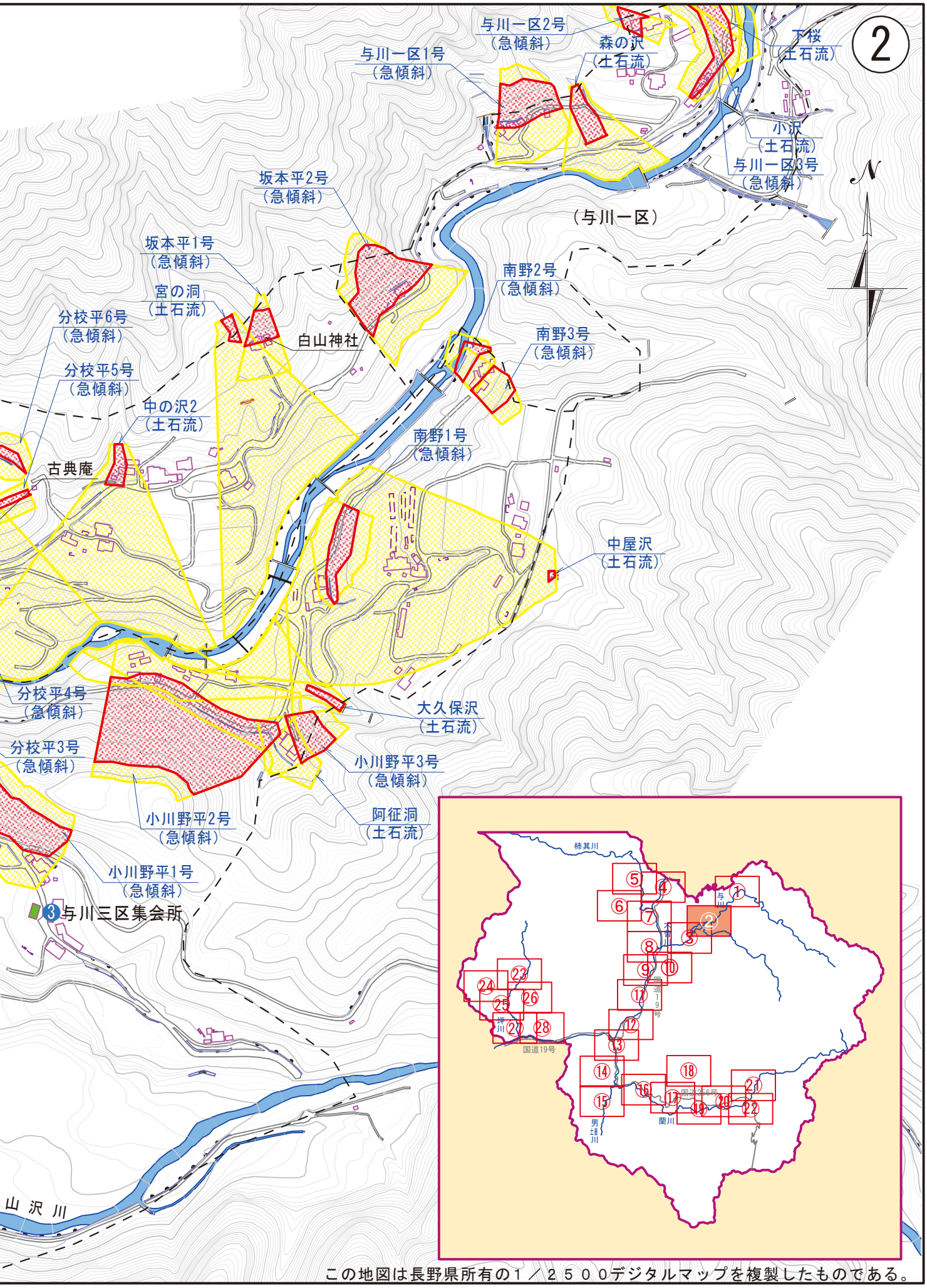

この地図は長野県所有の１／２５００デジタルマップを複製したものである。

南木曽町 洪水・土砂災害ハザードマップ

凡例			
浸水深		防災関係施設	
	2.0m～5.0m未満	◎	南木曽町役場
	1.0m～2.0m未満	○	南木曽町交番
	0.5m～1.0m未満	◇	消防署南分署
	0.5m未満の区域	□	医療施設(医院)
		●	要援護者施設
がけ崩れ(急傾斜地の崩壊)		● ■	避難場所
レッド	土砂災害特別警戒区域	★	救護本部
イエロー	土砂災害警戒区域	- - -	区域字界
土石流			
レッド	土砂災害特別警戒区域		
イエロー	土砂災害警戒区域		

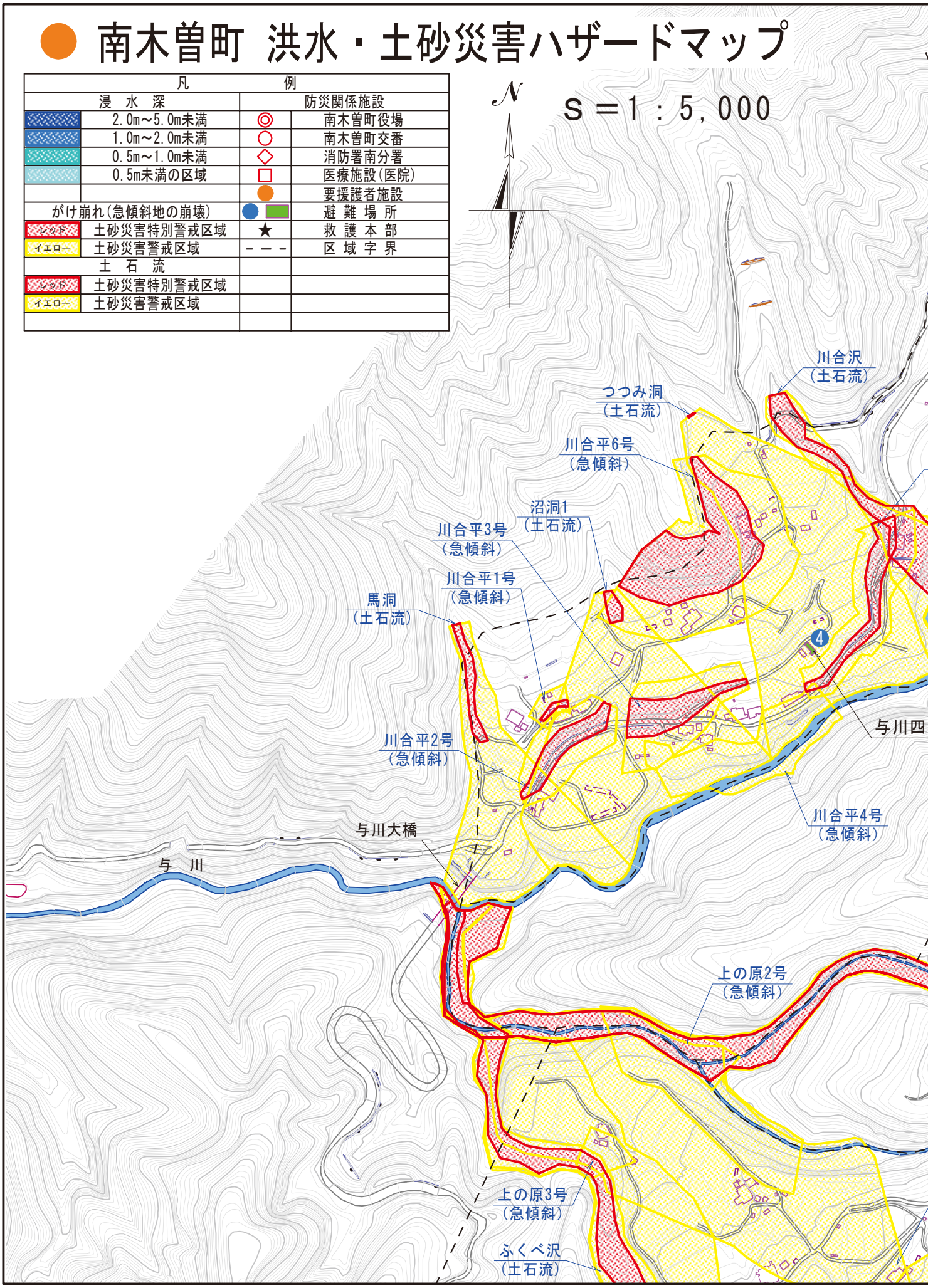

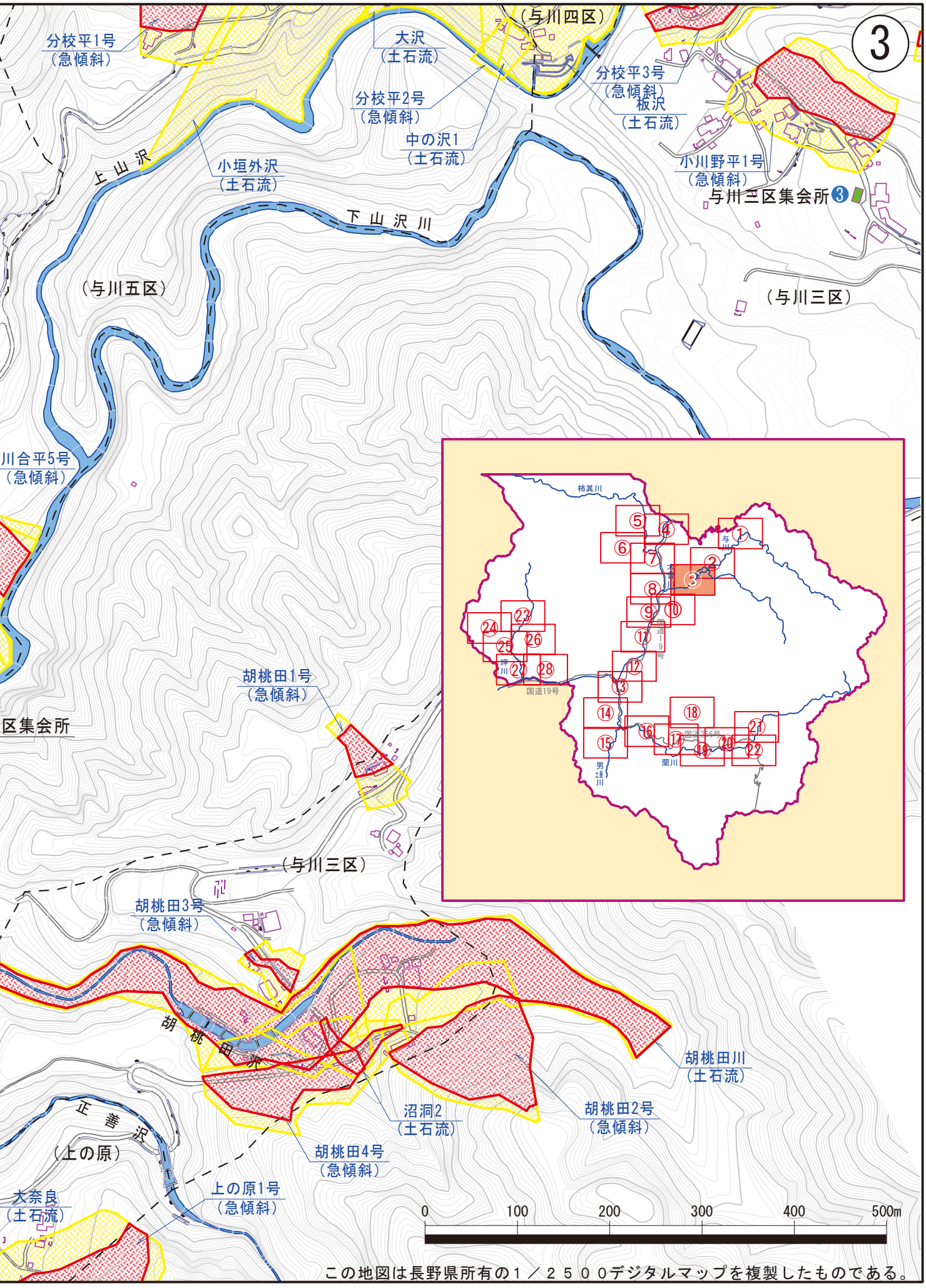

この地図は長野県所有の１／２５００デジタルマップを複製したものである。

南木曽町 洪水・土砂災害ハザードマップ

S＝1：5,000

凡例			
浸水深		防災関係施設	
	2.0m～5.0m未満	◎	南木曽町役場
	1.0m～2.0m未満	○	南木曽町交番
	0.5m～1.0m未満	◇	消防署南分署
	0.5m未満の区域	□	医療施設(医院)
		●	要援護者施設
がけ崩れ(急傾斜地の崩壊)		● ■	避難場所
レッド	土砂災害特別警戒区域	★	救護本部
イエロー	土砂災害警戒区域	- - -	区域字界
土石流			
レッド	土砂災害特別警戒区域		
イエロー	土砂災害警戒区域		

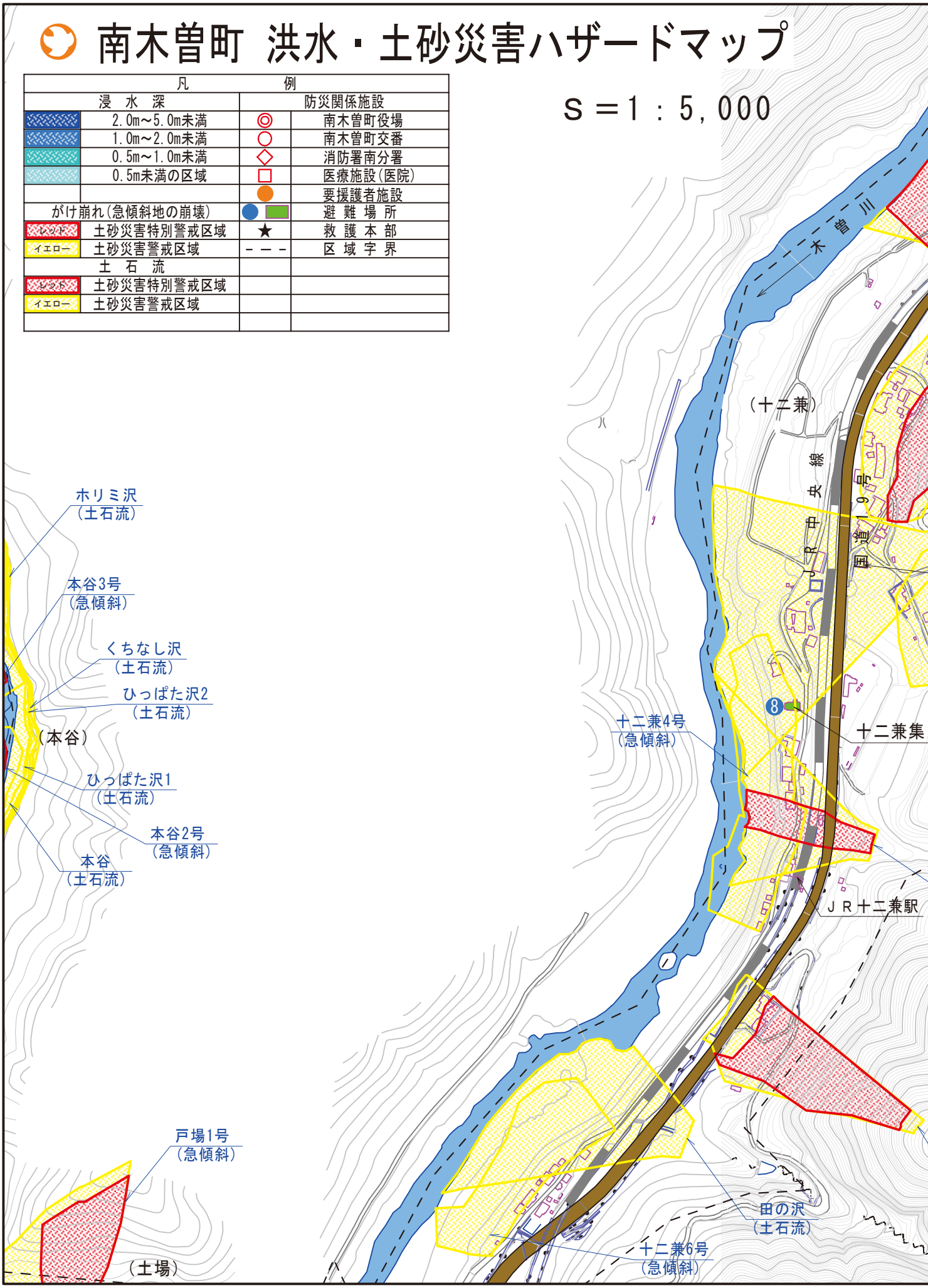

④

大桑村

八人石沢
（土石流）

十二兼1号
（急傾斜）

熊の沢
（土石流）

熊野神社

十二兼2号
（急傾斜）

会所

十二兼3号
（急傾斜）

前の沢
（土石流）

十二兼5号
（急傾斜）

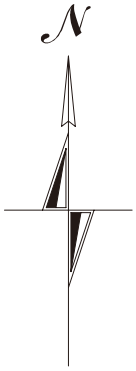

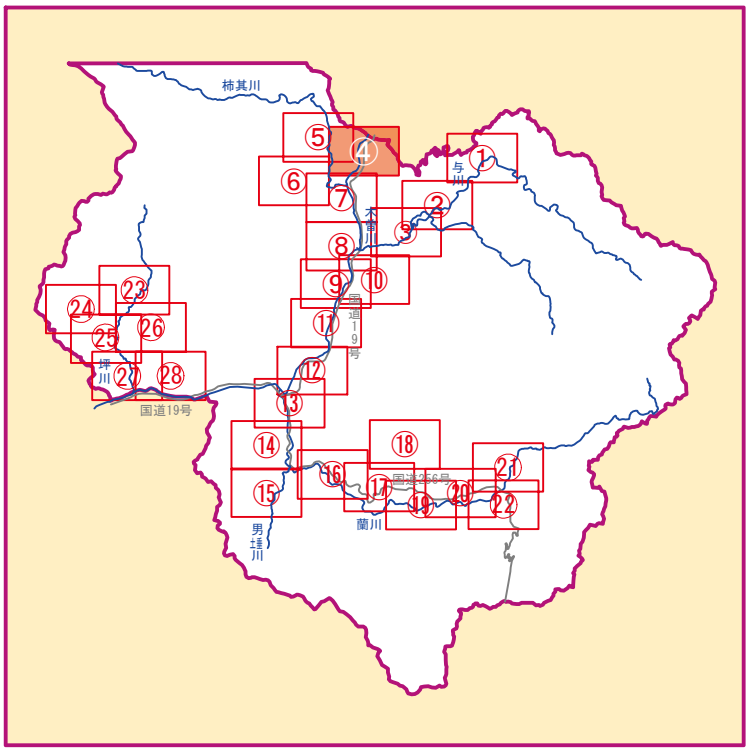

0 100 200 300 400 500m

この地図は長野県所有の１／２５００デジタルマップを複製したものである。

南木曽町 洪水・土砂災害ハザードマップ

凡例			
浸水深		防災関係施設	
	2.0m～5.0m未満	◎	南木曽町役場
	1.0m～2.0m未満	○	南木曽町交番
	0.5m～1.0m未満	◇	消防署南分署
	0.5m未満の区域	□	医療施設(医院)
		●	要援護者施設
がけ崩れ(急傾斜地の崩壊)		● ■	避難場所
レッド	土砂災害特別警戒区域	★	救護本部
イエロー	土砂災害警戒区域	- - -	区域字界
土石流			
レッド	土砂災害特別警戒区域		
イエロー	土砂災害警戒区域		

N

S＝1：5,000

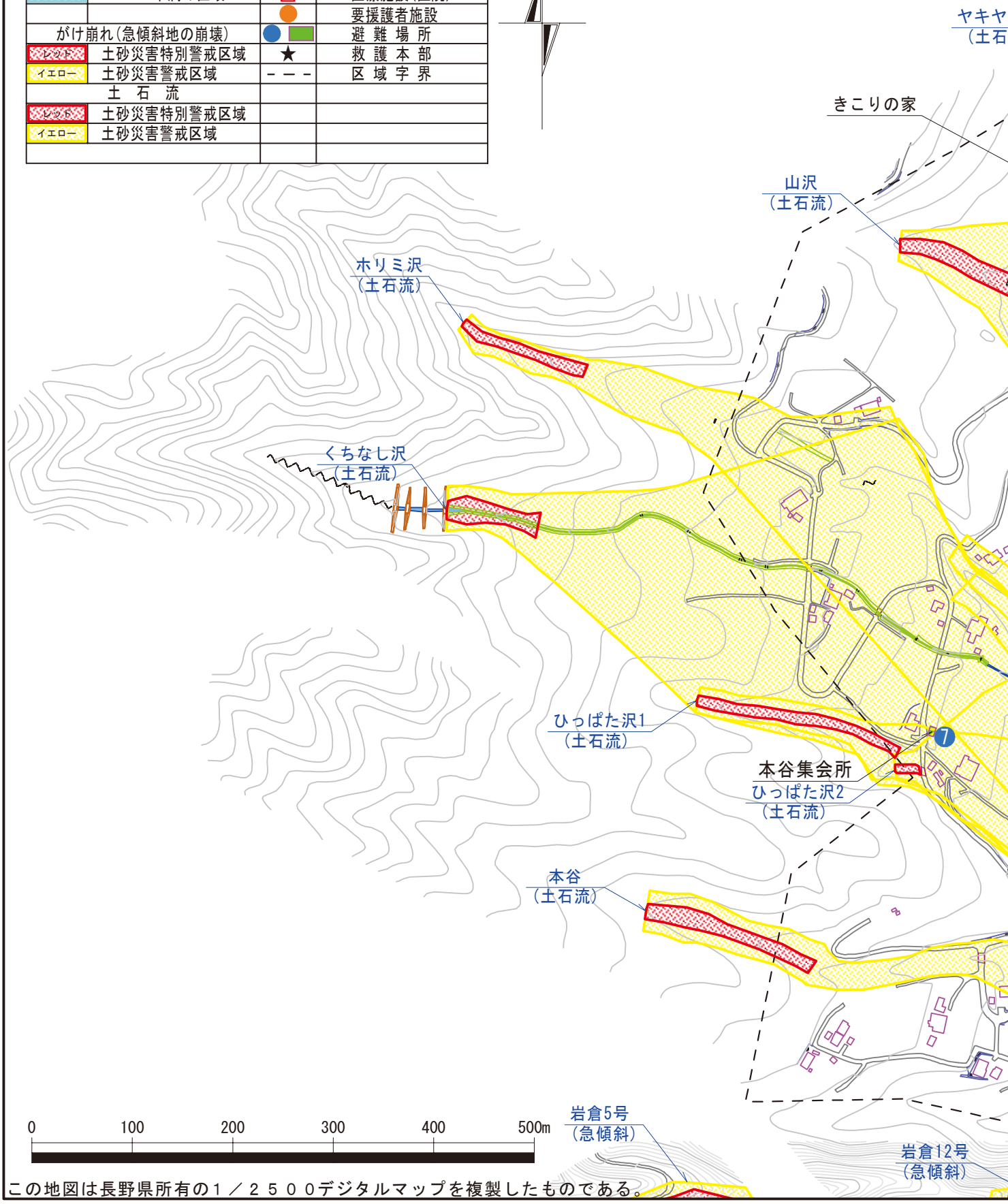

この地図は長野県所有の１／２５００デジタルマップを複製したものである。

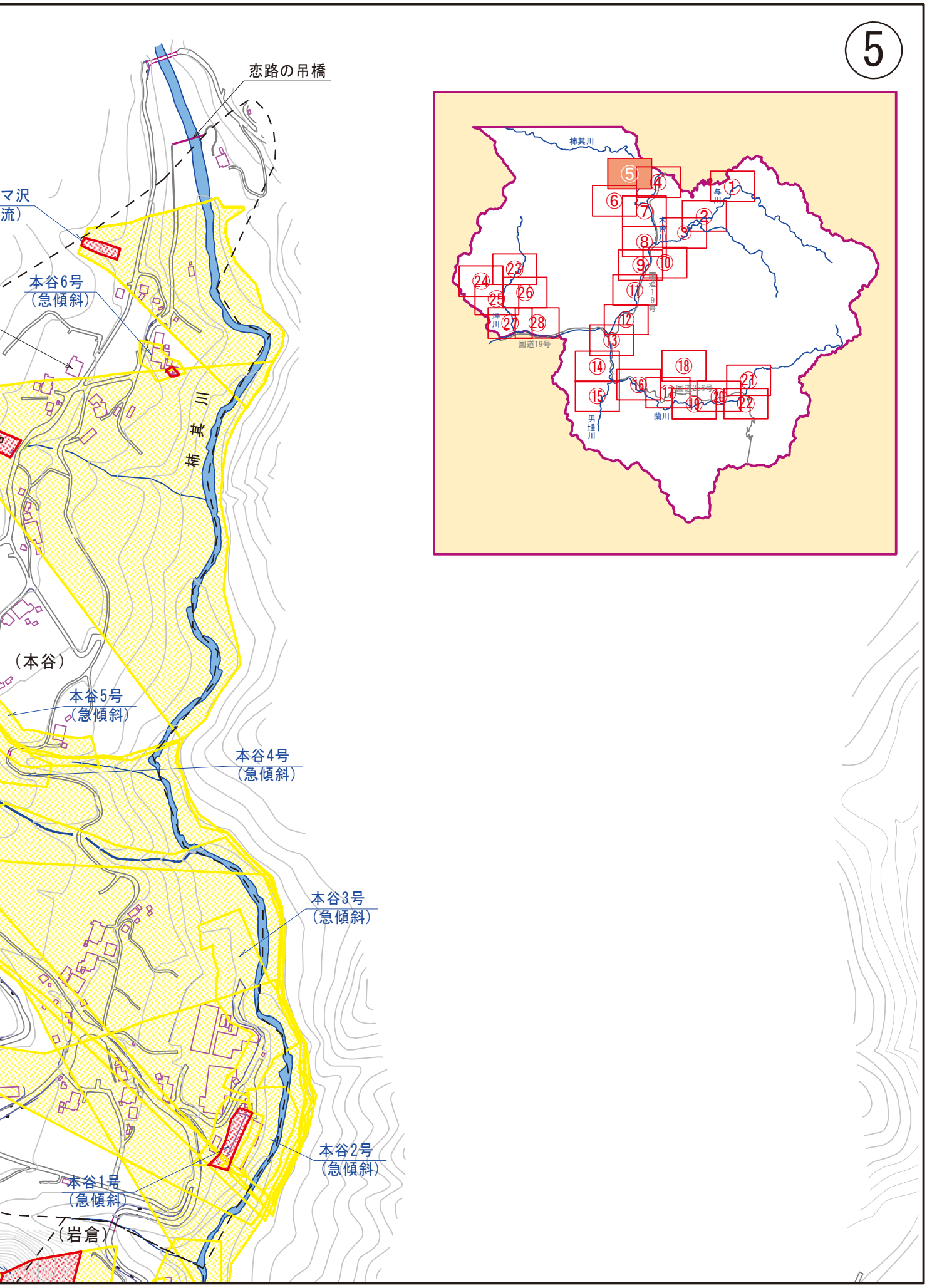
5
恋路の吊橋
マ沢
流）
本谷6号
（急傾斜）
柿其川
（本谷）
本谷5号
（急傾斜）
本谷4号
（急傾斜）
本谷3号
（急傾斜）
本谷2号
（急傾斜）
本谷1号
（急傾斜）
（岩倉）
柿其川
与川
大宮川
国道19号
坪川
国道19号
国道256号
蘭川
男垣川

南木曽町 洪水・土砂災害ハザードマップ ⑥

S＝1：5,000

凡例			
浸水深		防災関係施設	
	2.0m～5.0m未満	◎	南木曽町役場
	1.0m～2.0m未満	○	南木曽町交番
	0.5m～1.0m未満	◇	消防署南分署
	0.5m未満の区域	□	医療施設(医院)
		●	要援護者施設
がけ崩れ(急傾斜地の崩壊)		● ■	避難場所
レッド	土砂災害特別警戒区域	★	救護本部
イエロー	土砂災害警戒区域	- - -	区域字界
土石流			
レッド	土砂災害特別警戒区域		
イエロー	土砂災害警戒区域		

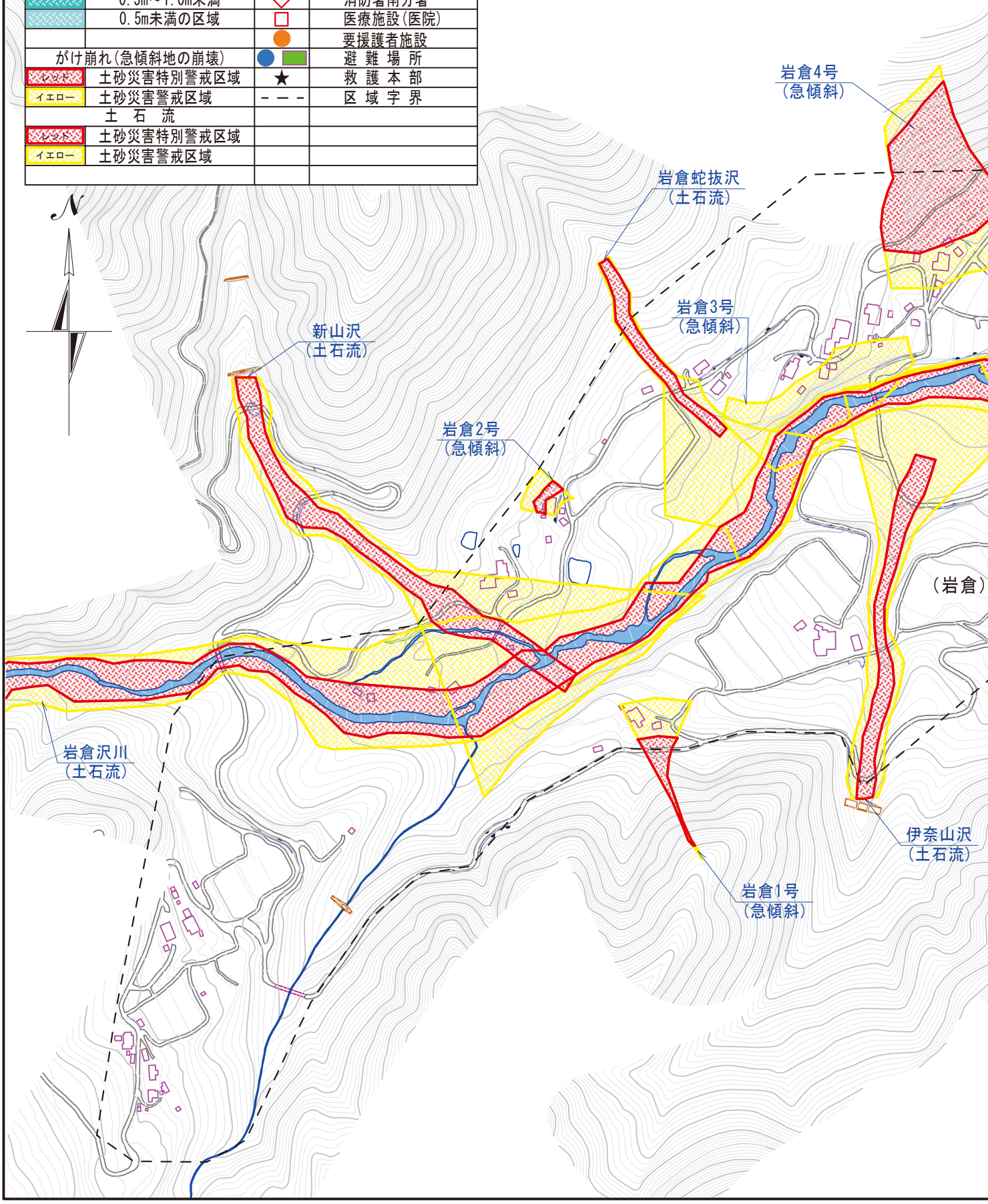

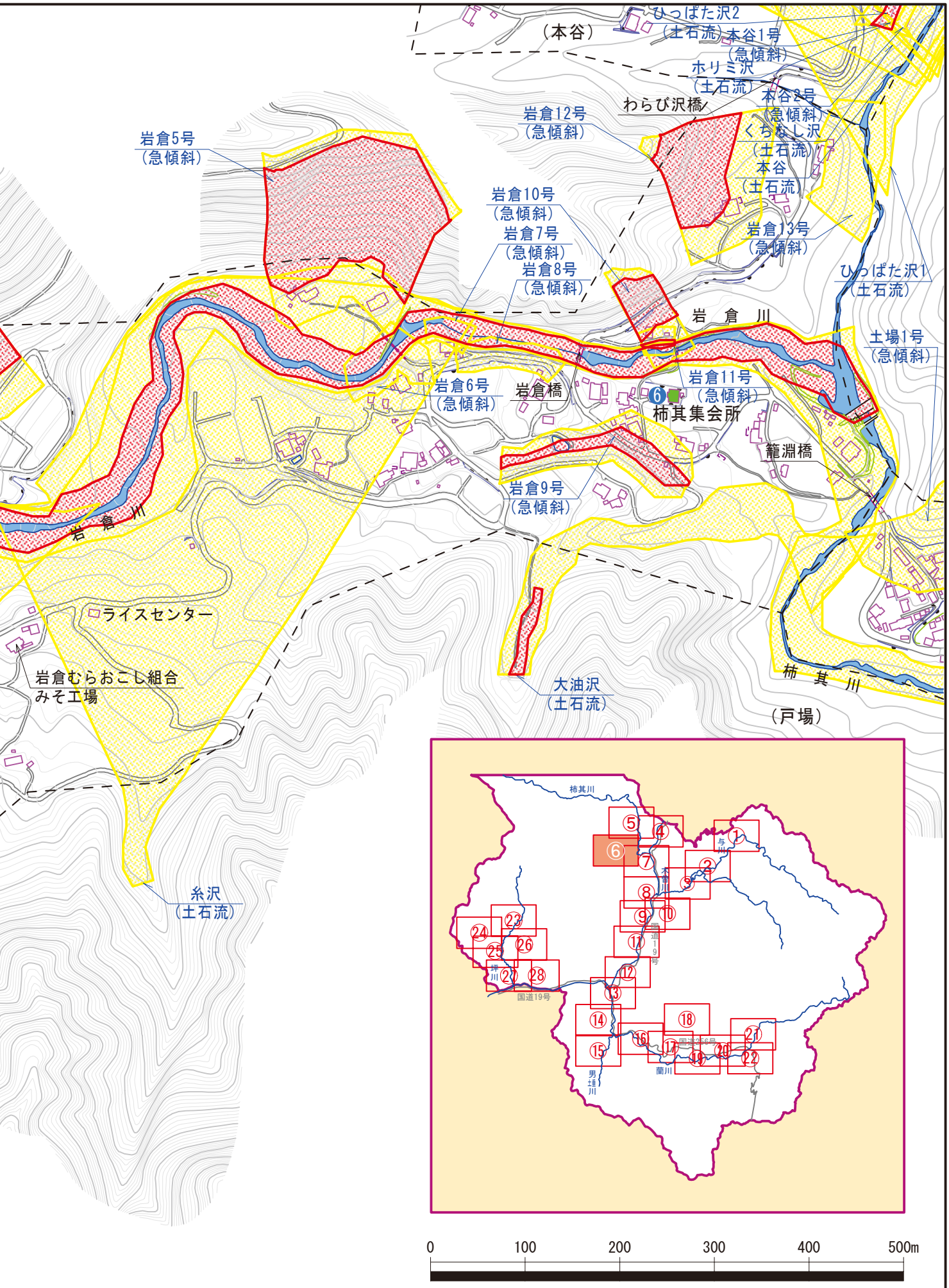

この地図は長野県所有の１／２５００デジタルマップを複製したものである。

南木曽町 洪水・土砂災害ハザードマップ

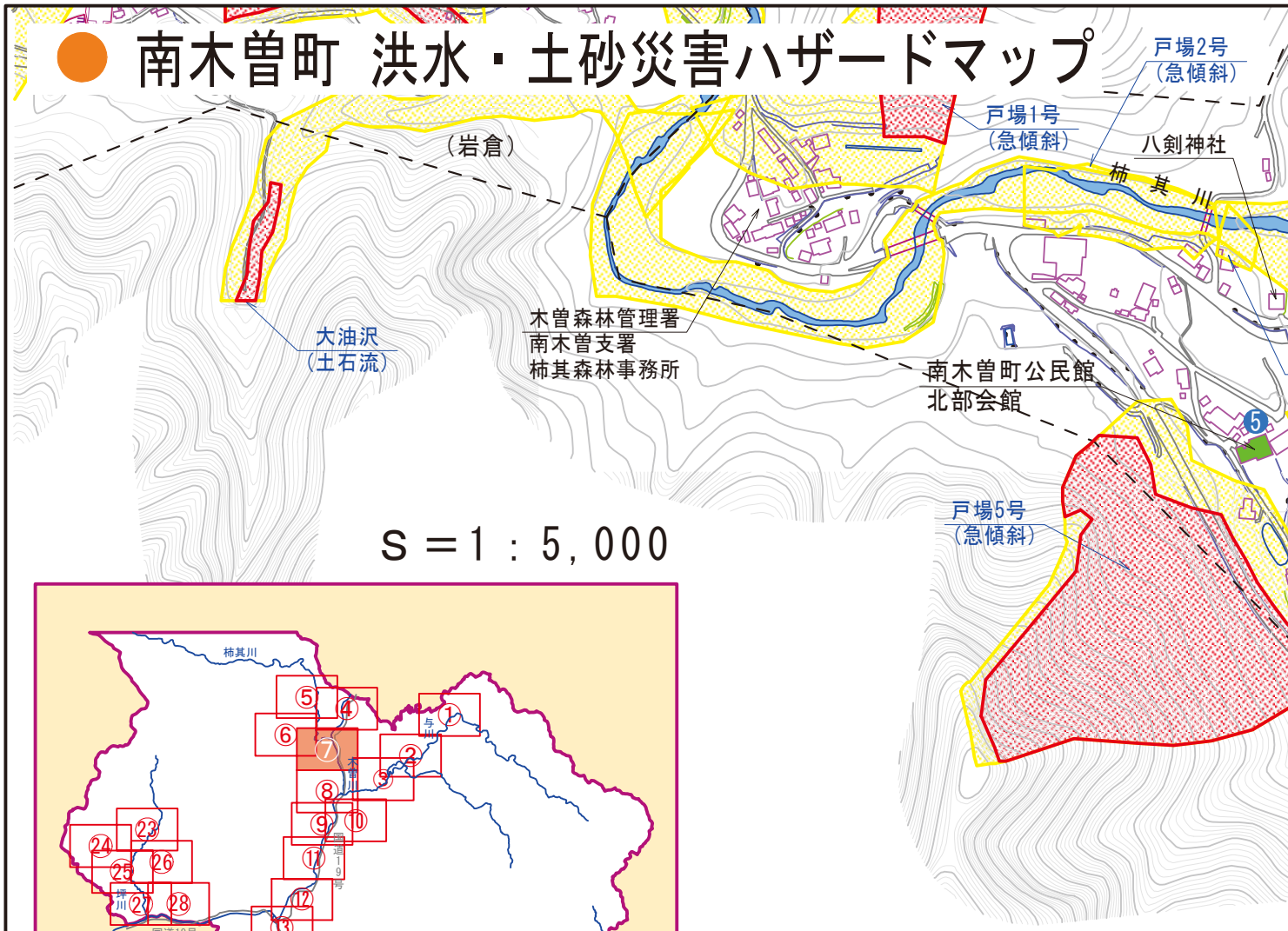

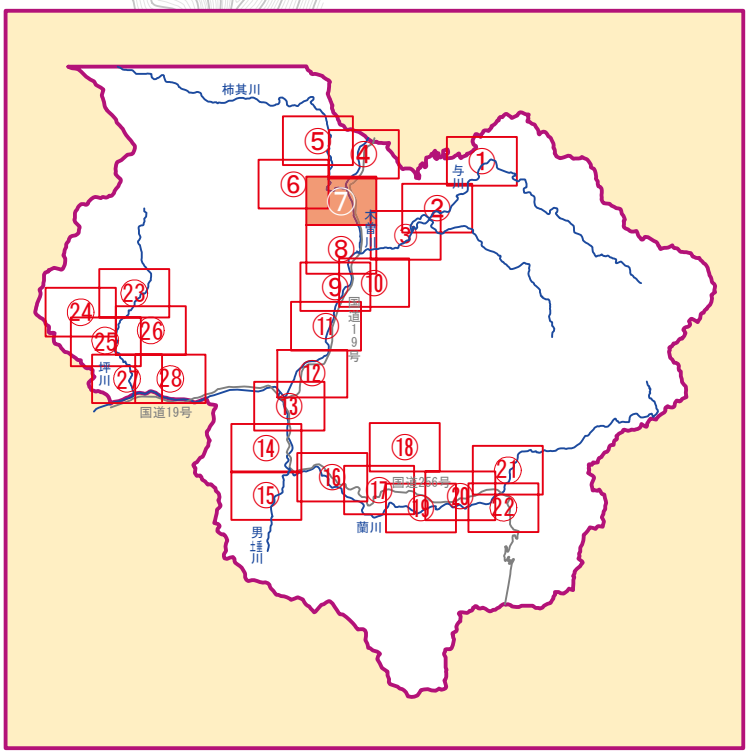

凡例			
浸水深		防災関係施設	
	2.0m～5.0m未満	◎	南木曽町役場
	1.0m～2.0m未満	○	南木曽町交番
	0.5m～1.0m未満	◇	消防署南分署
	0.5m未満の区域	□	医療施設（医院）
		●	要援護者施設
がけ崩れ（急傾斜地の崩壊）		● ▭	避難場所
レッド	土砂災害特別警戒区域	★	救護本部
イエロー	土砂災害警戒区域	－ － －	区域字界
土石流			
レッド	土砂災害特別警戒区域		
イエロー	土砂災害警戒区域		

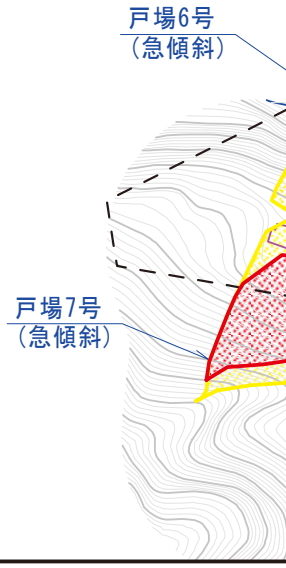

0　100　200　300　400　500m

この地図は長野県所有の１／２５００デジタルマップを複製したものである。

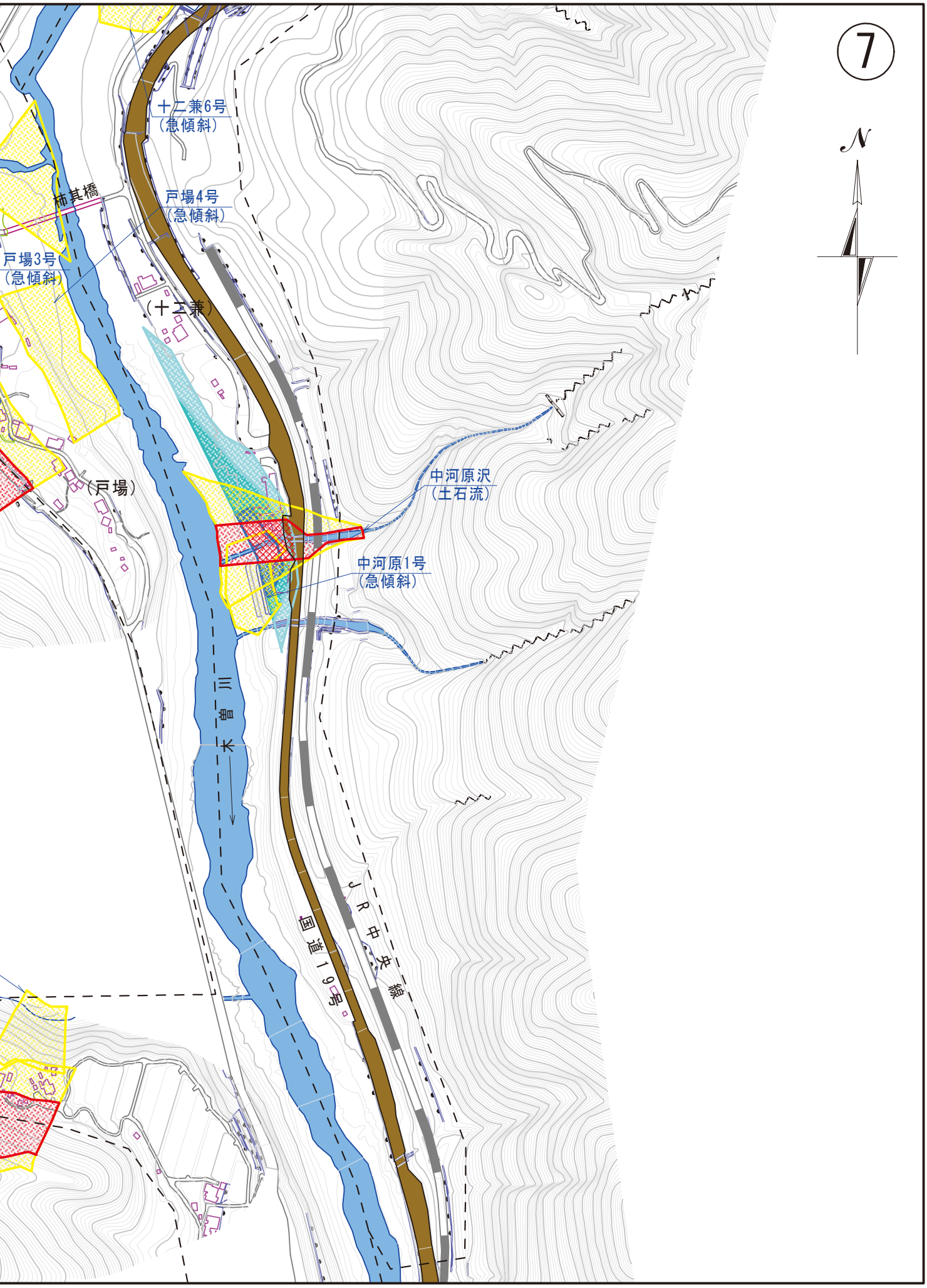
7
N
十二兼6号
（急傾斜）
戸場4号
（急傾斜）
戸場3号
（急傾斜）
柿其橋
（十二兼）
（戸場）
中河原沢
（土石流）
中河原1号
（急傾斜）
三峯川
国道19号
JR中央線

南木曽町 洪水・土砂災害ハザードマップ

S＝1：5,000

凡例			
浸水深		防災関係施設	
	2.0m～5.0m未満	◎	南木曽町役場
	1.0m～2.0m未満	○	南木曽町交番
	0.5m～1.0m未満	◇	消防署南分署
	0.5m未満の区域	□	医療施設(医院)
		●	要援護者施設
がけ崩れ(急傾斜地の崩壊)		● ■	避難場所
レッド	土砂災害特別警戒区域	★	救護本部
イエロー	土砂災害警戒区域	- - -	区域字界
土石流			
レッド	土砂災害特別警戒区域		
イエロー	土砂災害警戒区域		

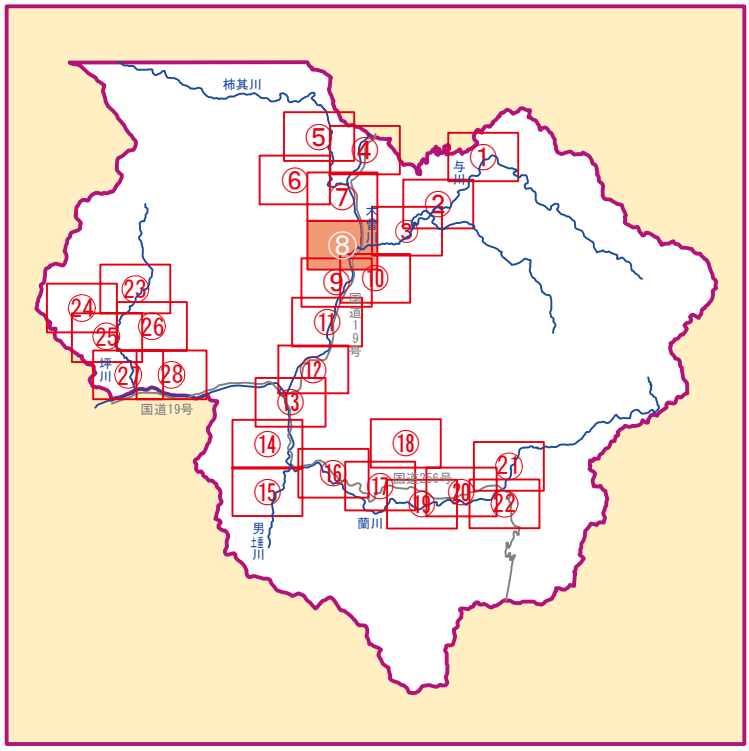

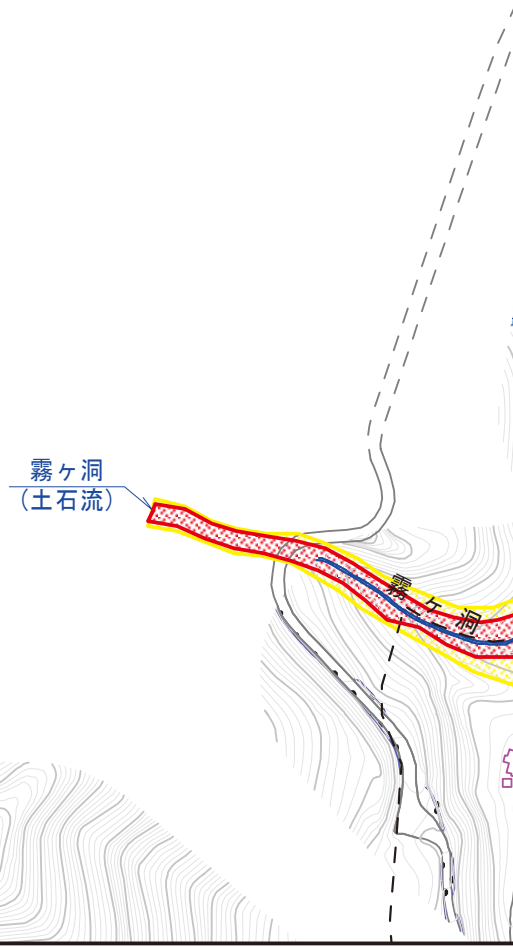

0 100 200 300 400 500m

この地図は長野県所有の１／２５００デジタルマップを複製したものである。

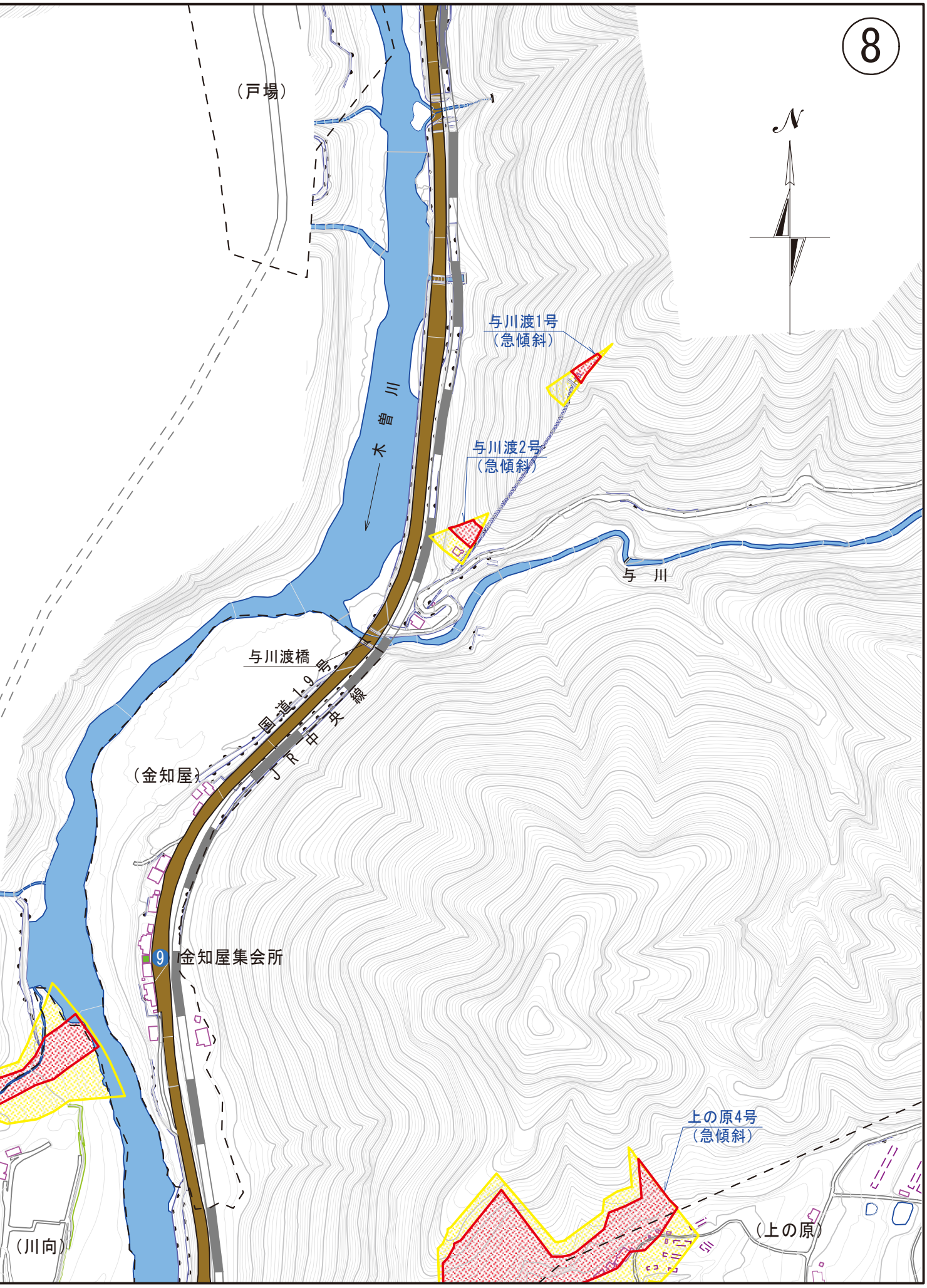
8
N
（戸場）
木曽川
与川渡1号
（急傾斜）
与川渡2号
（急傾斜）
与　川
与川渡橋
国道19号
JR中央線
（金知屋）
9
金知屋集会所
上の原4号
（急傾斜）
（上の原）
（川向）

南木曽町 洪水・土砂災害ハザードマップ

S＝1：5,000

凡例			
浸水深		防災関係施設	
	2.0m～5.0m未満	◎	南木曽町役場
	1.0m～2.0m未満	○	南木曽町交番
	0.5m～1.0m未満	◇	消防署南分署
	0.5m未満の区域	□	医療施設(医院)
		●	要援護者施設
がけ崩れ(急傾斜地の崩壊)		● ■	避難場所
レッド	土砂災害特別警戒区域	★	救護本部
イエロー	土砂災害警戒区域	- - -	区域字界
土石流			
レッド	土砂災害特別警戒区域		
イエロー	土砂災害警戒区域		

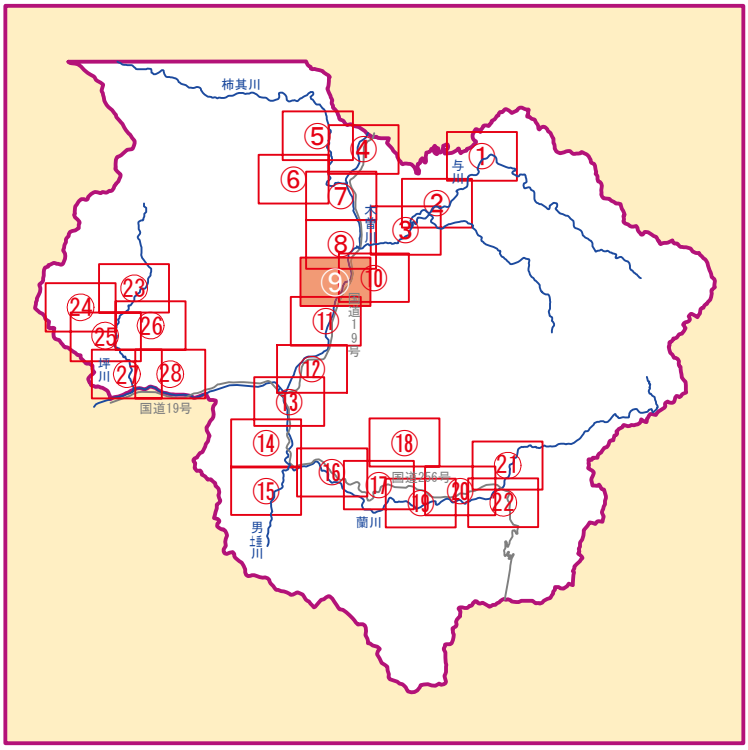

0 100 200 300 400 500m

この地図は長野県所有の１／２５００デジタルマップを複製したものである。

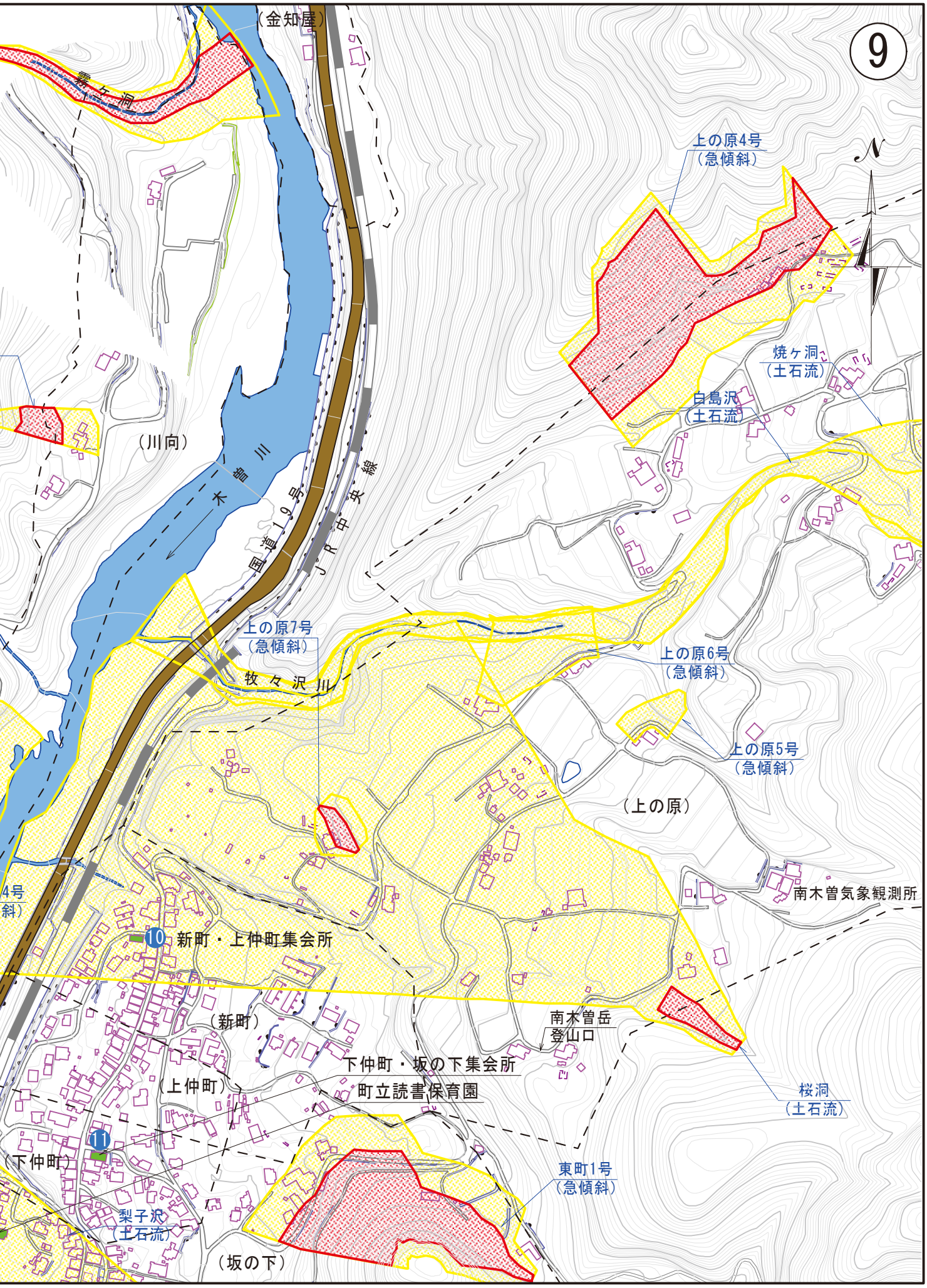
9
N
（金知屋）
霧ヶ洞
上の原4号
（急傾斜）
焼ヶ洞
（土石流）
白島沢
（土石流）
（川向）
木曽川
国道19号
JR中央線
上の原7号
（急傾斜）
牧々沢川
上の原6号
（急傾斜）
上の原5号
（急傾斜）
（上の原）
南木曽気象観測所
10
新町・上仲町集会所
（新町）
南木曽岳
登山口
下仲町・坂の下集会所
町立読書保育園
（上仲町）
桜洞
（土石流）
11
（下仲町）
東町1号
（急傾斜）
梨子沢
（土石流）
（坂の下）

南木曽町 洪水・土砂災害ハザー

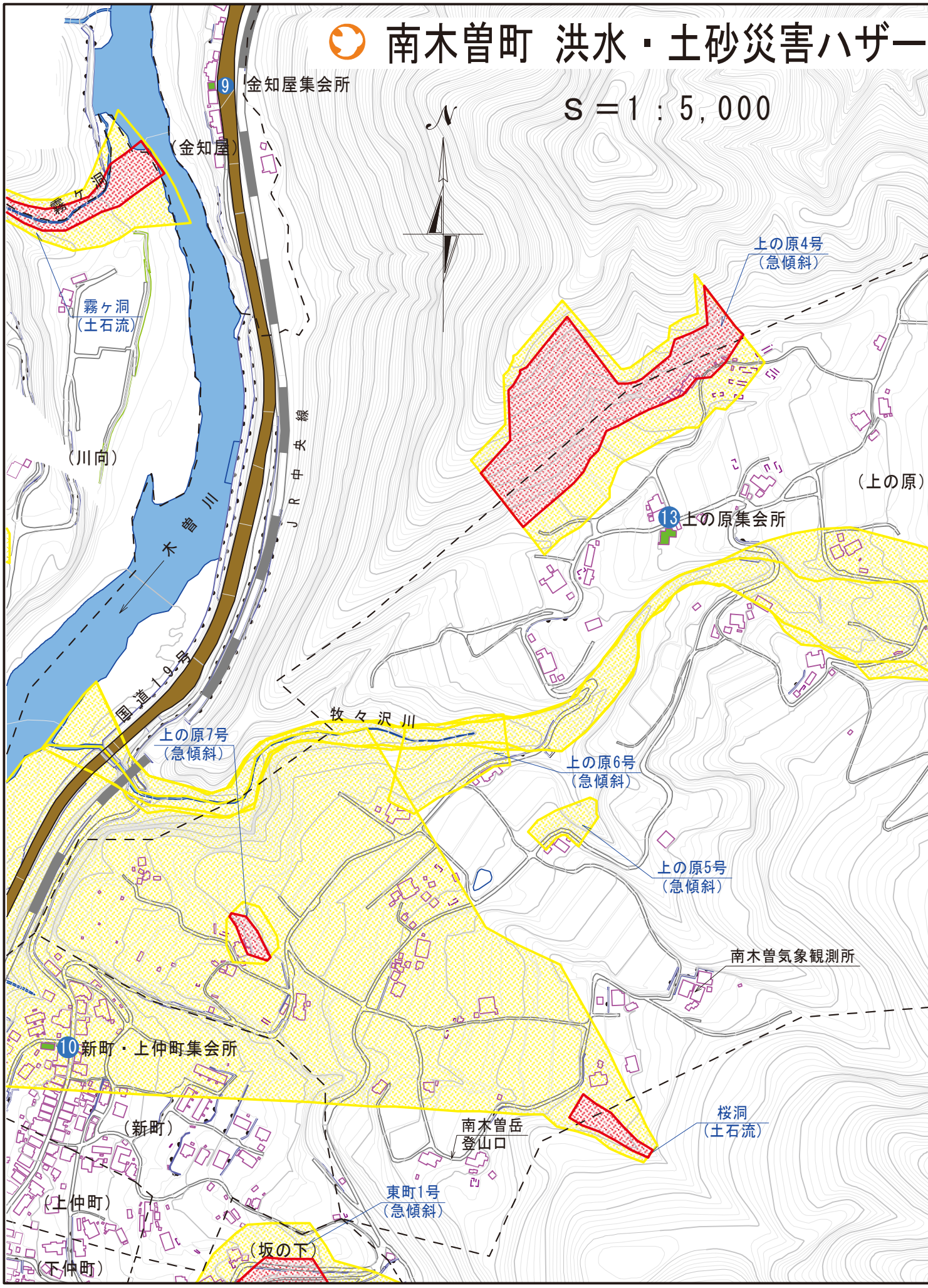

ドマップ ⑩

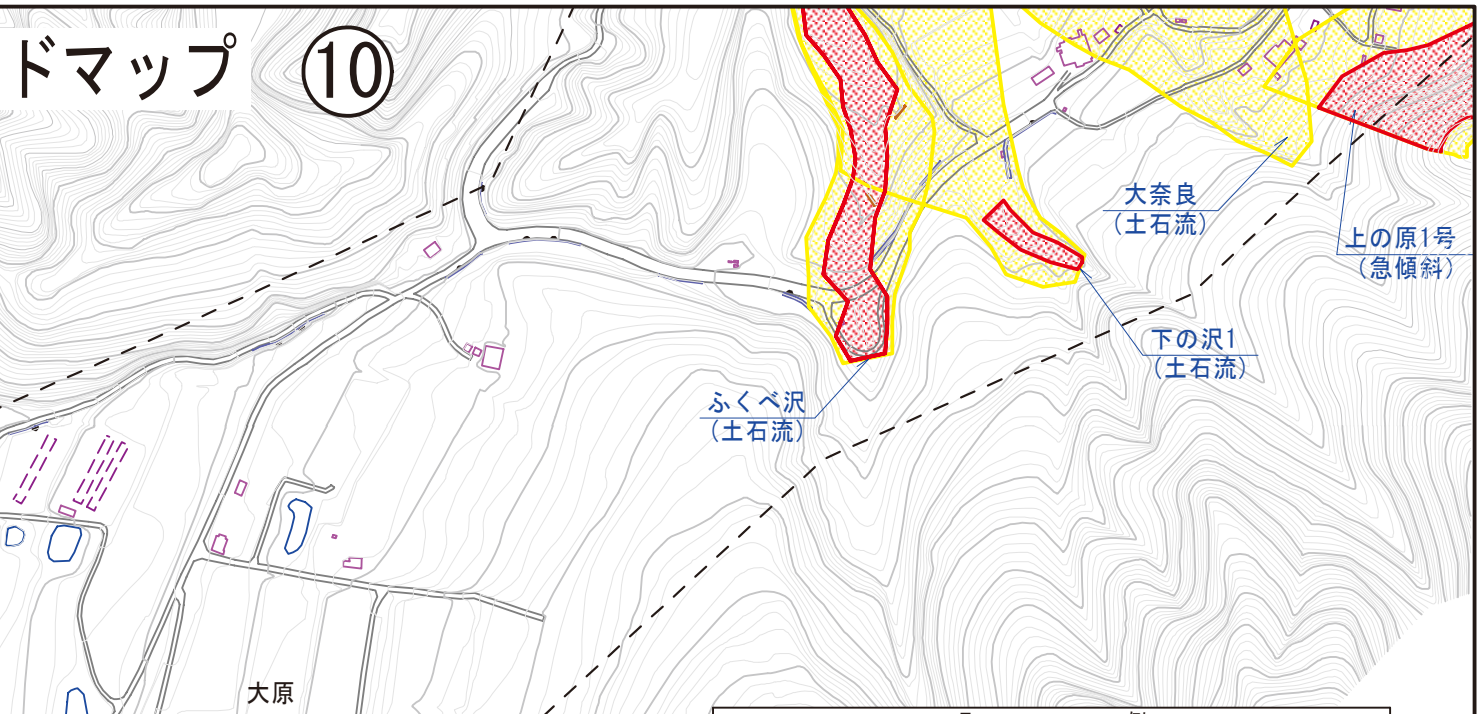

凡		例	
浸 水 深		防災関係施設	
	2.0m～5.0m未満	◎	南木曽町役場
	1.0m～2.0m未満	○	南木曽町交番
	0.5m～1.0m未満	◇	消防署南分署
	0.5m未満の区域	□	医療施設（医院）
		●	要援護者施設
がけ崩れ（急傾斜地の崩壊）		● ■	避 難 場 所
レッド	土砂災害特別警戒区域	★	救 護 本 部
イエロー	土砂災害警戒区域	- - -	区 域 字 界
土 石 流			
レッド	土砂災害特別警戒区域		
イエロー	土砂災害警戒区域		

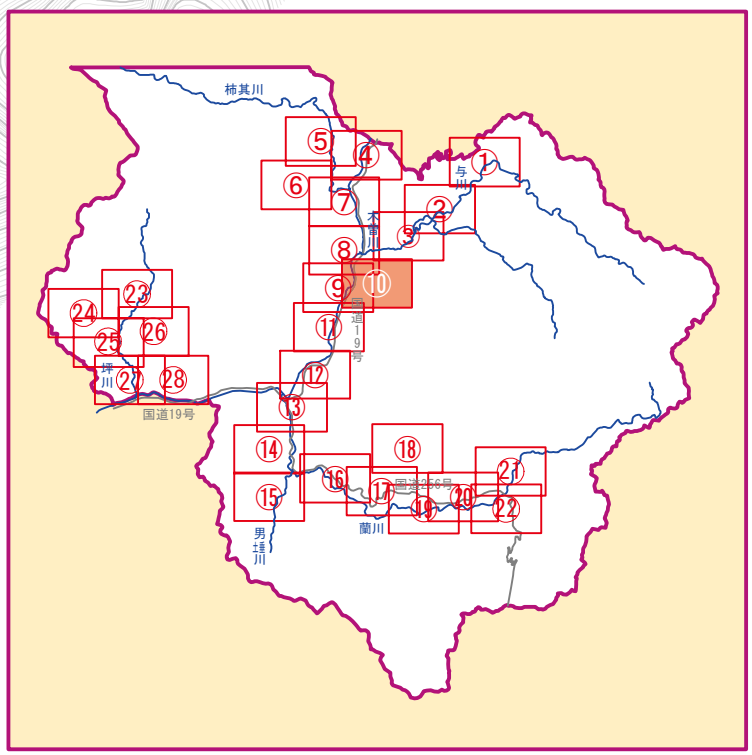

0 100 200 300 400 500m

この地図は長野県所有の１／２５００デジタルマップを複製したものである。

南木曽町 洪水・土砂災害ハザードマップ

S＝1：5,000

凡例			
浸水深		防災関係施設	
	2.0m～5.0m未満	◎	南木曽町役場
	1.0m～2.0m未満	○	南木曽町交番
	0.5m～1.0m未満	◇	消防署南分署
	0.5m未満の区域	□	医療施設(医院)
		●	要援護者施設
がけ崩れ(急傾斜地の崩壊)		● ■	避難場所
レッド	土砂災害特別警戒区域	★	救護本部
イエロー	土砂災害警戒区域	- - -	区域字界
土石流			
レッド	土砂災害特別警戒区域		
イエロー	土砂災害警戒区域		

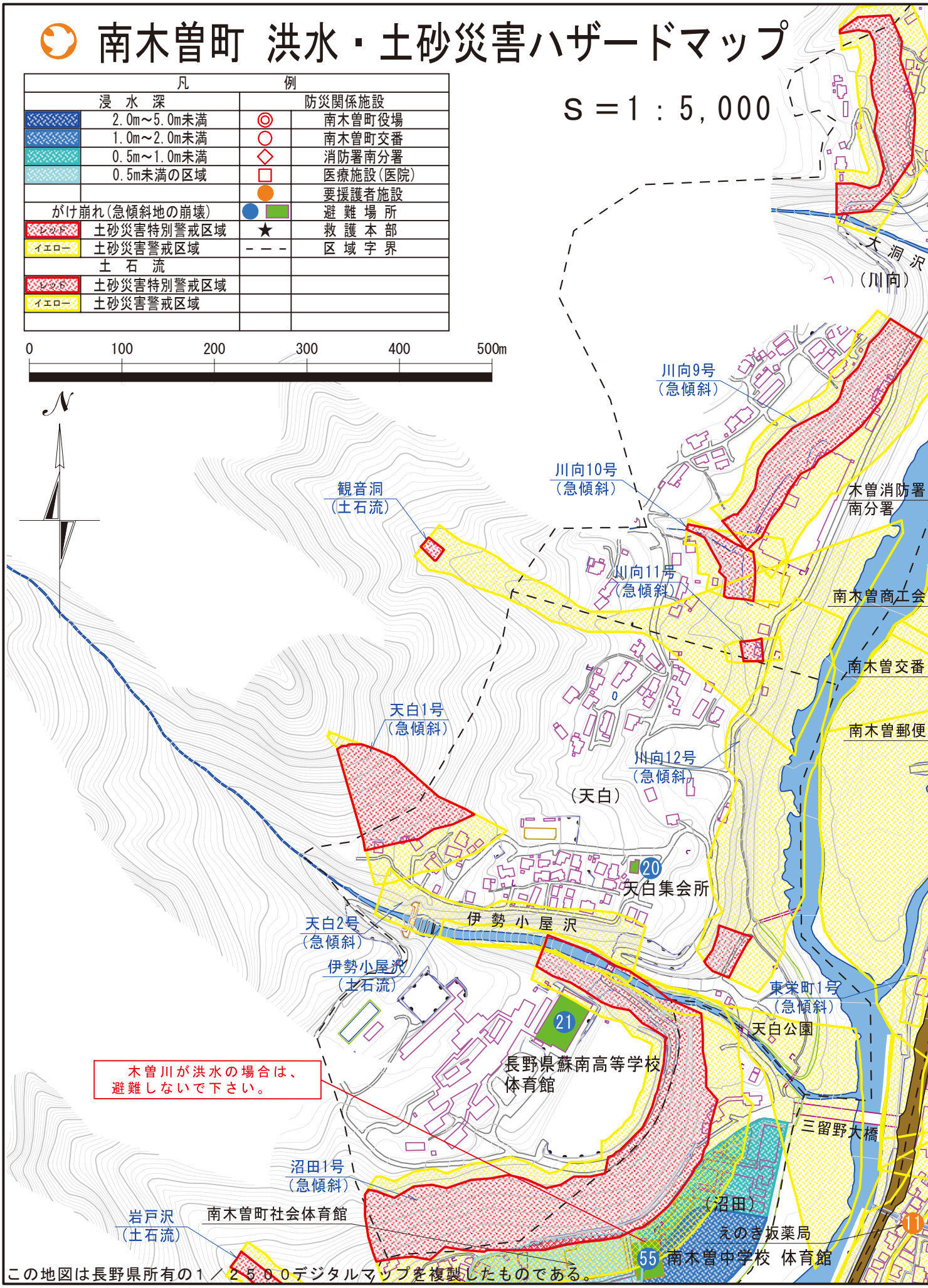

この地図は長野県所有の１／２５００デジタルマップを複製したものである。

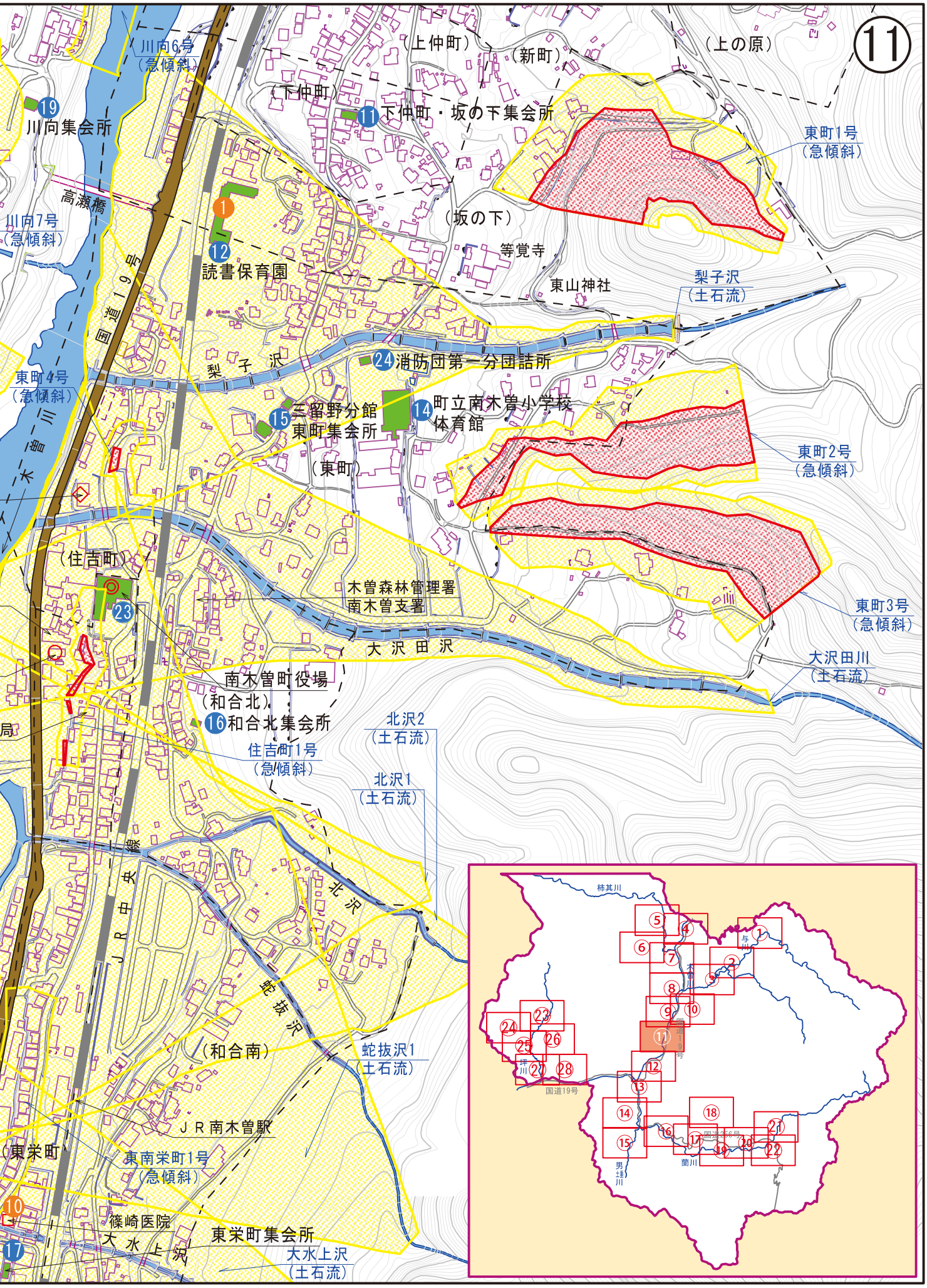
11
川向6号
（急傾斜）
（上仲町）
（新町）
（上の原）
（下仲町）
19 川向集会所
11 下仲町・坂の下集会所
東町1号
（急傾斜）
高瀬橋
川向7号
（急傾斜）
1
12 読書保育園
（坂の下）
等覚寺
東山神社
梨子沢
（土石流）
国道19号
梨子沢
24 消防団第一分団詰所
東町4号
（急傾斜）
15 三留野分館
東町集会所
14 町立南木曽小学校
体育館
（東町）
東町2号
（急傾斜）
木曽川
（住吉町）
23
木曽森林管理署
南木曽支署
東町3号
（急傾斜）
大沢田沢
大沢田川
（土石流）
南木曽町役場
（和合北）
16 和合北集会所
北沢2
（土石流）
住吉町1号
（急傾斜）
北沢1
（土石流）
JR中央線
北沢
蛇抜沢
（和合南）
蛇抜沢1
（土石流）
JR南木曽駅
（東栄町）
東南栄町1号
（急傾斜）
10
篠崎医院
東栄町集会所
17
大水上沢
大水上沢
（土石流）
柿其川
与川
木曽川
国道19号
坪川
男垣川
蘭川
国道256号

南木曽町 洪水・土砂災害ハザードマップ

凡例			
浸水深		防災関係施設	
	2.0m～5.0m未満	◎	南木曽町役場
	1.0m～2.0m未満	○	南木曽町交番
	0.5m～1.0m未満	◇	消防署南分署
	0.5m未満の区域	□	医療施設(医院)
		●	要援護者施設
がけ崩れ(急傾斜地の崩壊)		● ■	避難場所
レッド	土砂災害特別警戒区域	★	救護本部
イエロー	土砂災害警戒区域	- - -	区域字界
土石流			
レッド	土砂災害特別警戒区域		
イエロー	土砂災害警戒区域		

S＝1：5,000

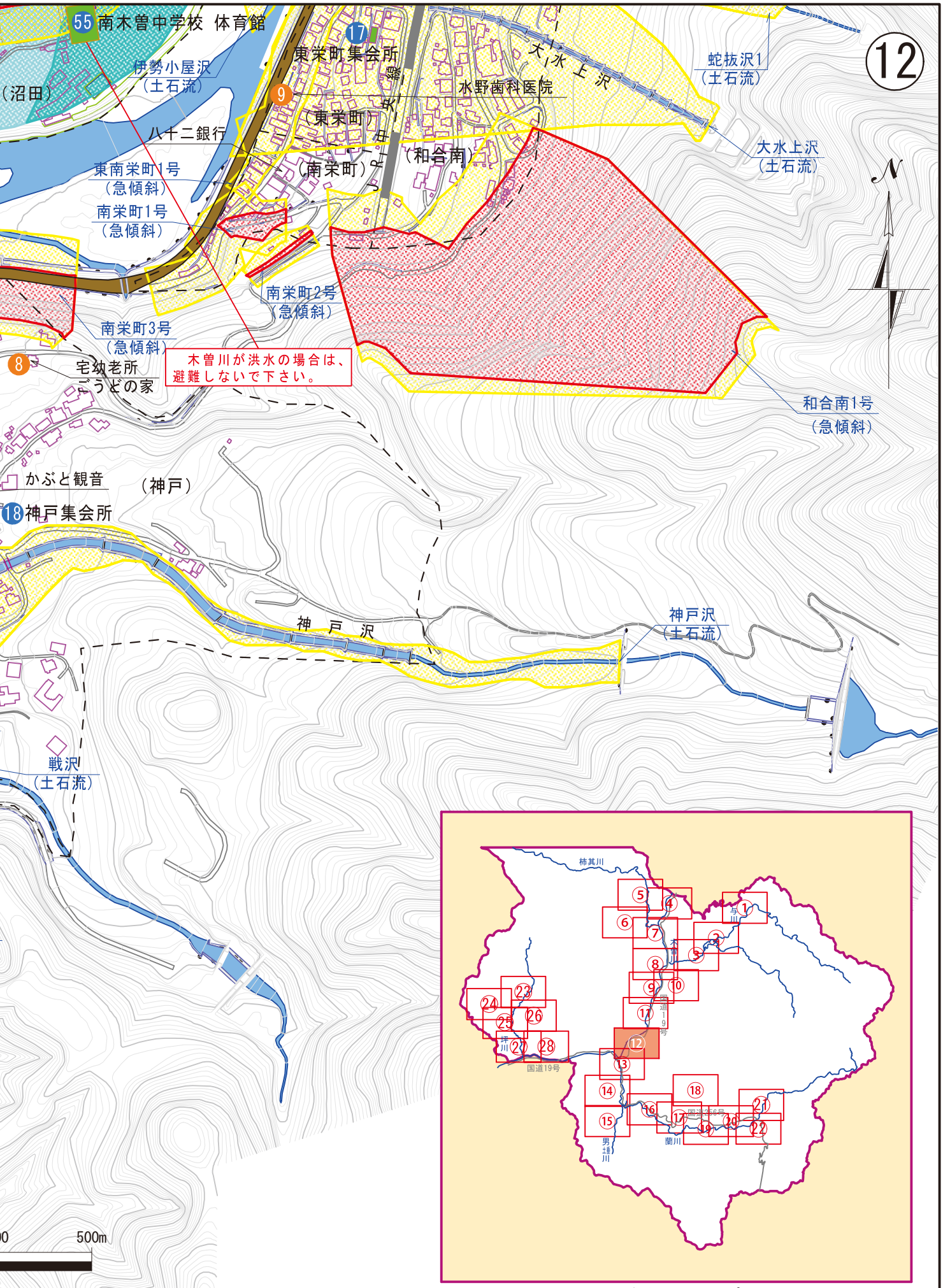

この地図は長野県所有の１／２５００デジタルマップを複製したものである。

南木曽町 洪水・土砂災害ハザードマップ

S＝1：5,000

凡例			
浸水深		防災関係施設	
	2.0m～5.0m未満	◎	南木曽町役場
	1.0m～2.0m未満	○	南木曽町交番
	0.5m～1.0m未満	◇	消防署南分署
	0.5m未満の区域	□	医療施設(医院)
		●	要援護者施設
がけ崩れ(急傾斜地の崩壊)		● ■	避難場所
レッド	土砂災害特別警戒区域	★	救護本部
イエロー	土砂災害警戒区域	- - -	区域字界
土石流			
レッド	土砂災害特別警戒区域		
イエロー	土砂災害警戒区域		

この地図は長野県所有の１／２５００デジタルマップを複製したものである。

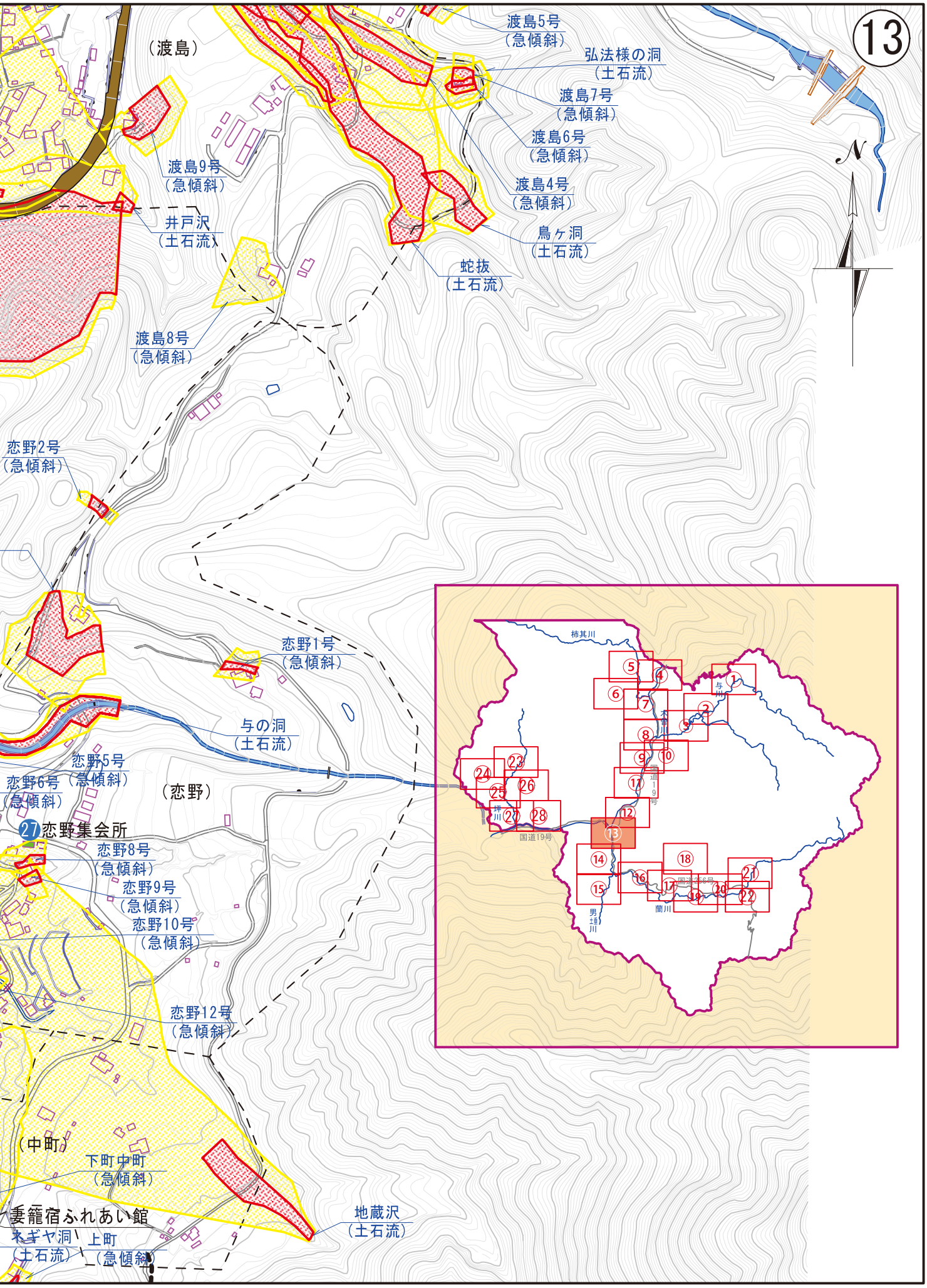
13
N
（渡島）
渡島5号
（急傾斜）
弘法様の洞
（土石流）
渡島7号
（急傾斜）
渡島6号
（急傾斜）
渡島4号
（急傾斜）
鳥ヶ洞
（土石流）
蛇抜
（土石流）
渡島9号
（急傾斜）
井戸沢
（土石流）
渡島8号
（急傾斜）
恋野2号
（急傾斜）
恋野1号
（急傾斜）
与の洞
（土石流）
恋野5号
（急傾斜）
恋野6号
（急傾斜）
（恋野）
27 恋野集会所
恋野8号
（急傾斜）
恋野9号
（急傾斜）
恋野10号
（急傾斜）
恋野12号
（急傾斜）
（中町）
下町中町
（急傾斜）
妻籠宿ふれあい館
ネギヤ洞
（土石流）
上町
（急傾斜）
地蔵沢
（土石流）
柿其川
与川
木曽川
国道19号
坪川
国道19号
国道256号
蘭川
男滝川

南木曽町 洪水・土砂災害ハザードマップ　S＝1

凡例			
浸水深		防災関係施設	
	2.0m～5.0m未満	◎	南木曽町役場
	1.0m～2.0m未満	○	南木曽町交番
	0.5m～1.0m未満	◇	消防署南分署
	0.5m未満の区域	□	医療施設(医院)
		●	要援護者施設
がけ崩れ(急傾斜地の崩壊)		● ■	避難場所
レッド	土砂災害特別警戒区域	★	救護本部
イエロー	土砂災害警戒区域	- - -	区域字界
土石流			
レッド	土砂災害特別警戒区域		
イエロー	土砂災害警戒区域		

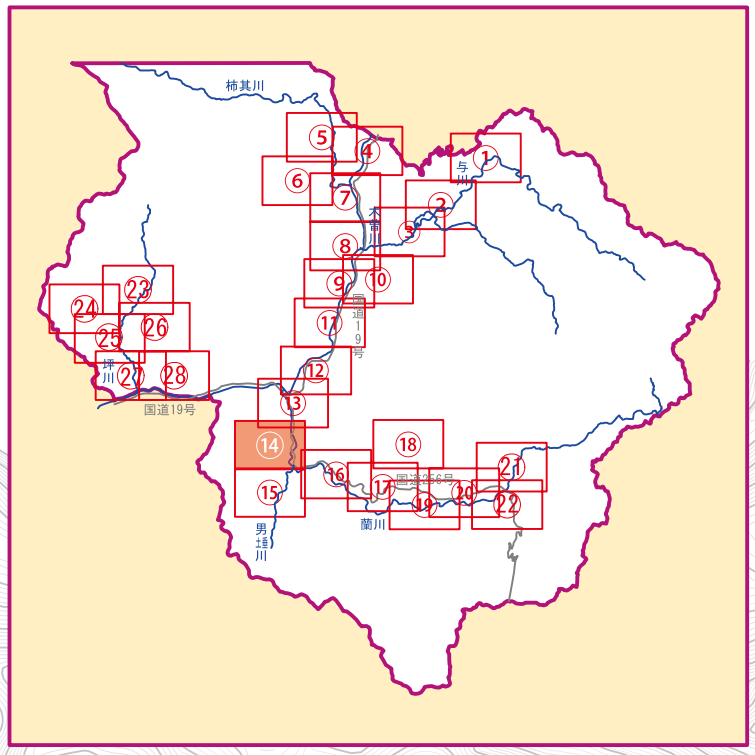

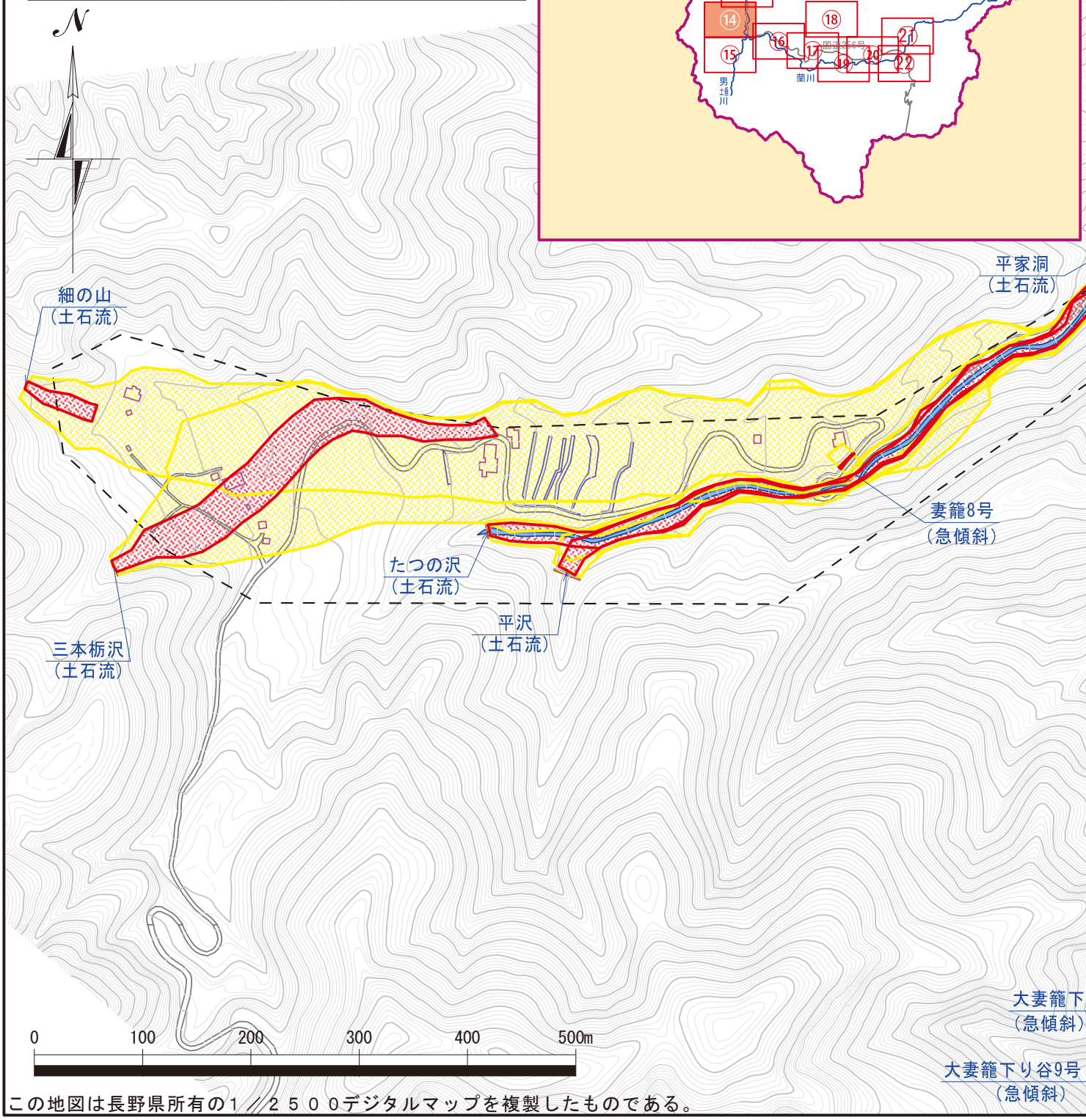

この地図は長野県所有の1／2500デジタルマップを複製したものである。

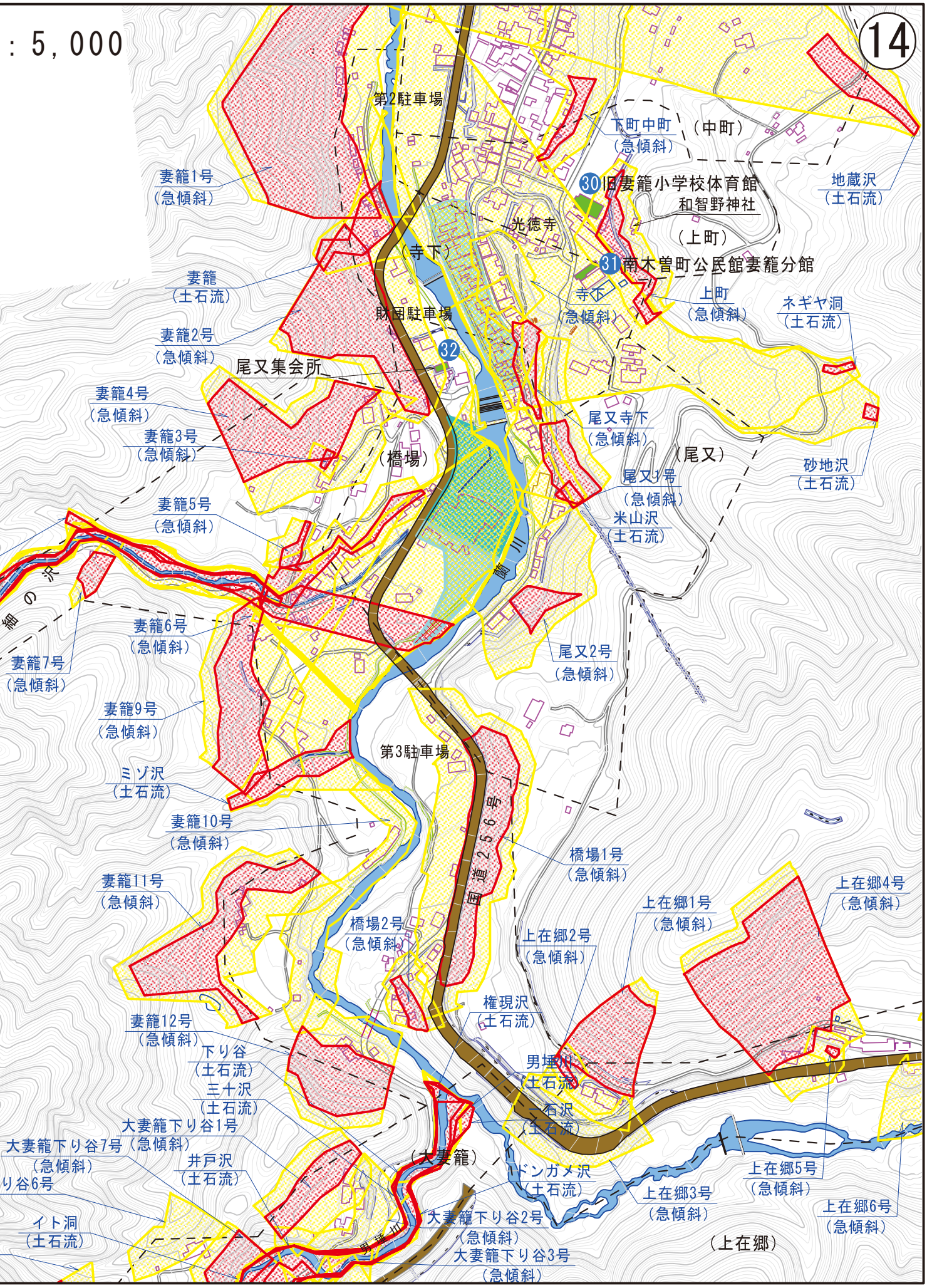
：5,000
14
第2駐車場
下町中町
（急傾斜）
（中町）
30 旧妻籠小学校体育館
和智野神社
地蔵沢
（土石流）
妻籠1号
（急傾斜）
光徳寺
（上町）
（寺下）
31 南木曽町公民館妻籠分館
妻籠
（土石流）
寺下
（急傾斜）
上町
（急傾斜）
ネギヤ洞
（土石流）
財団駐車場
妻籠2号
（急傾斜）
32
尾又集会所
妻籠4号
（急傾斜）
尾又寺下
（急傾斜）
妻籠3号
（急傾斜）
（橋場）
（尾又）
砂地沢
（土石流）
尾又1号
（急傾斜）
妻籠5号
（急傾斜）
米山沢
（土石流）
細の沢
妻籠6号
（急傾斜）
尾又2号
（急傾斜）
妻籠7号
（急傾斜）
妻籠9号
（急傾斜）
第3駐車場
ミゾ沢
（土石流）
妻籠10号
（急傾斜）
国道256号
橋場1号
（急傾斜）
妻籠11号
（急傾斜）
上在郷4号
（急傾斜）
上在郷1号
（急傾斜）
橋場2号
（急傾斜）
上在郷2号
（急傾斜）
権現沢
（土石流）
妻籠12号
（急傾斜）
下り谷
（土石流）
男埋川
（土石流）
三十沢
（土石流）
一石沢
（土石流）
大妻籠下り谷1号
（急傾斜）
大妻籠下り谷7号
（急傾斜）
井戸沢
（土石流）
（大妻籠）
ドンガメ沢
（土石流）
上在郷5号
（急傾斜）
上在郷3号
（急傾斜）
上在郷6号
（急傾斜）
イト洞
（土石流）
大妻籠下り谷2号
（急傾斜）
大妻籠下り谷3号
（急傾斜）
（上在郷）

南木曽町 洪水・土砂災害ハザードマップ

S＝1：5,000

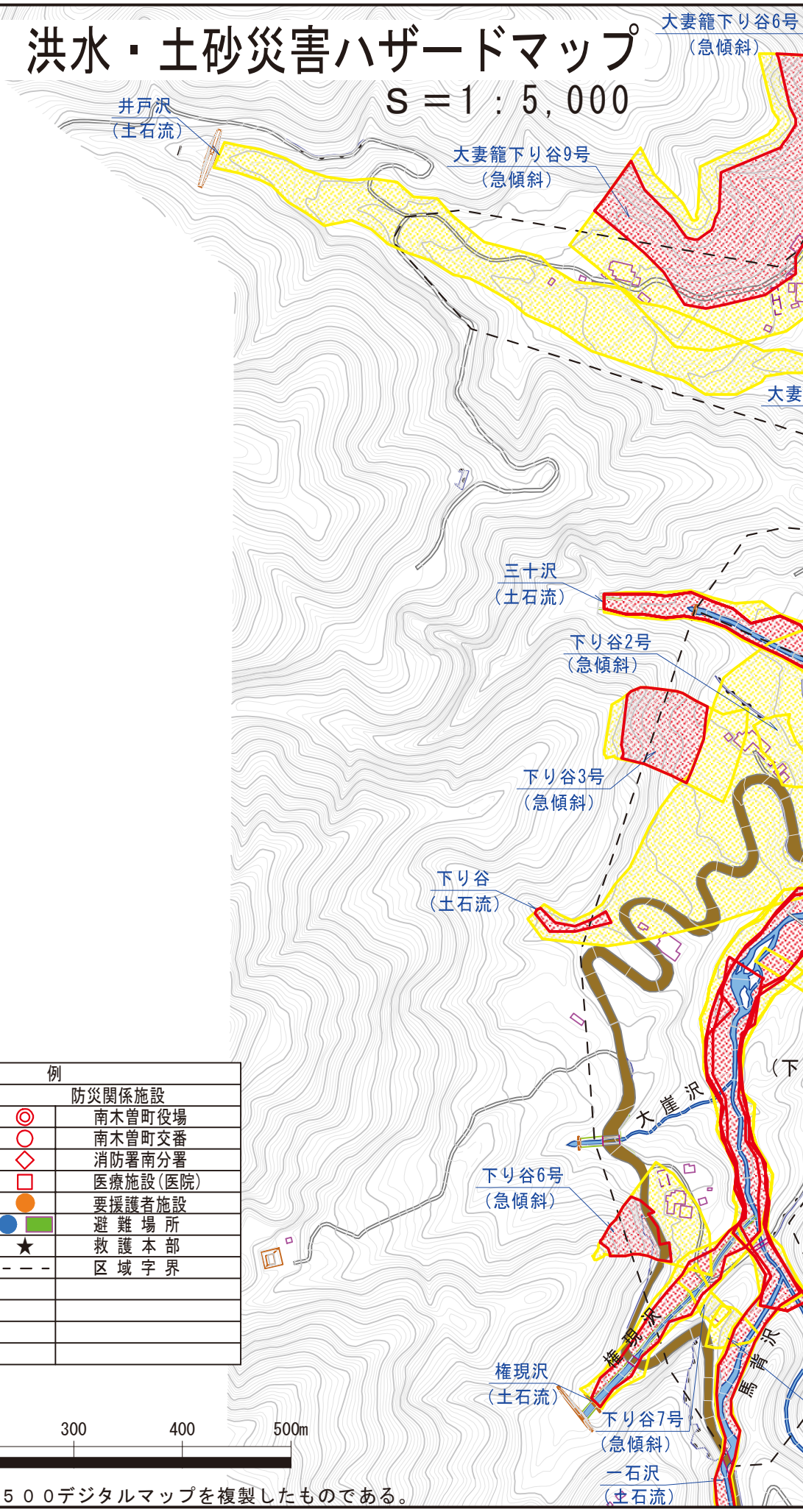

凡例			
浸水深		防災関係施設	
	2.0m～5.0m未満	◎	南木曽町役場
	1.0m～2.0m未満	○	南木曽町交番
	0.5m～1.0m未満	◇	消防署南分署
	0.5m未満の区域	□	医療施設(医院)
		●	要援護者施設
がけ崩れ(急傾斜地の崩壊)		● ▭	避難場所
レッド	土砂災害特別警戒区域	★	救護本部
イエロー	土砂災害警戒区域	－ － －	区域字界
土石流			
レッド	土砂災害特別警戒区域		
イエロー	土砂災害警戒区域		

0 100 200 300 400 500m

この地図は長野県所有の１／２５００デジタルマップを複製したものである。

15

大妻籠下り谷2号
（急傾斜）

大妻籠下り谷3号
（急傾斜）

イト洞
（土石流）

大妻籠下り谷4号
（急傾斜）

大妻籠下り谷7号
（急傾斜）

（大妻籠）

大妻籠下り谷5号
（急傾斜）

籠下り谷10号
（急傾斜）

大妻籠下り谷8号
（急傾斜）

大妻籠集会所

大妻籠下り谷12号
（急傾斜）

大妻籠下り谷11号
（急傾斜）

男埵川

ドンガメ沢
（土石流）

（主）中津川南木曽線

かくぞれ沢
（土石流）

下り谷5号
（急傾斜）

下り谷1号
（急傾斜）

り谷）

下り谷4号
（急傾斜）

男埵川
（土石流）

下り谷8号
（急傾斜）

男埵沢

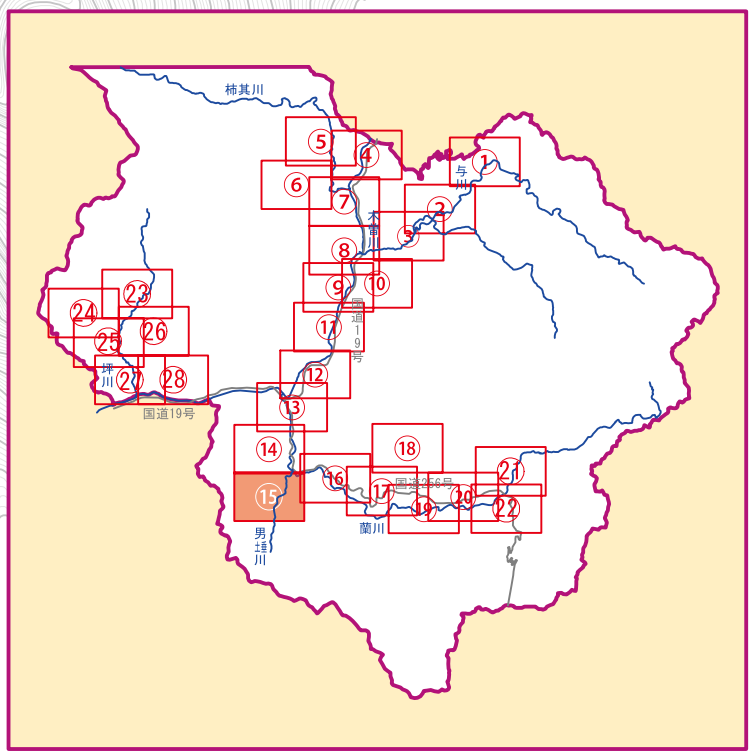

南木曽町 洪水・土砂災害ハザードマップ　S＝1

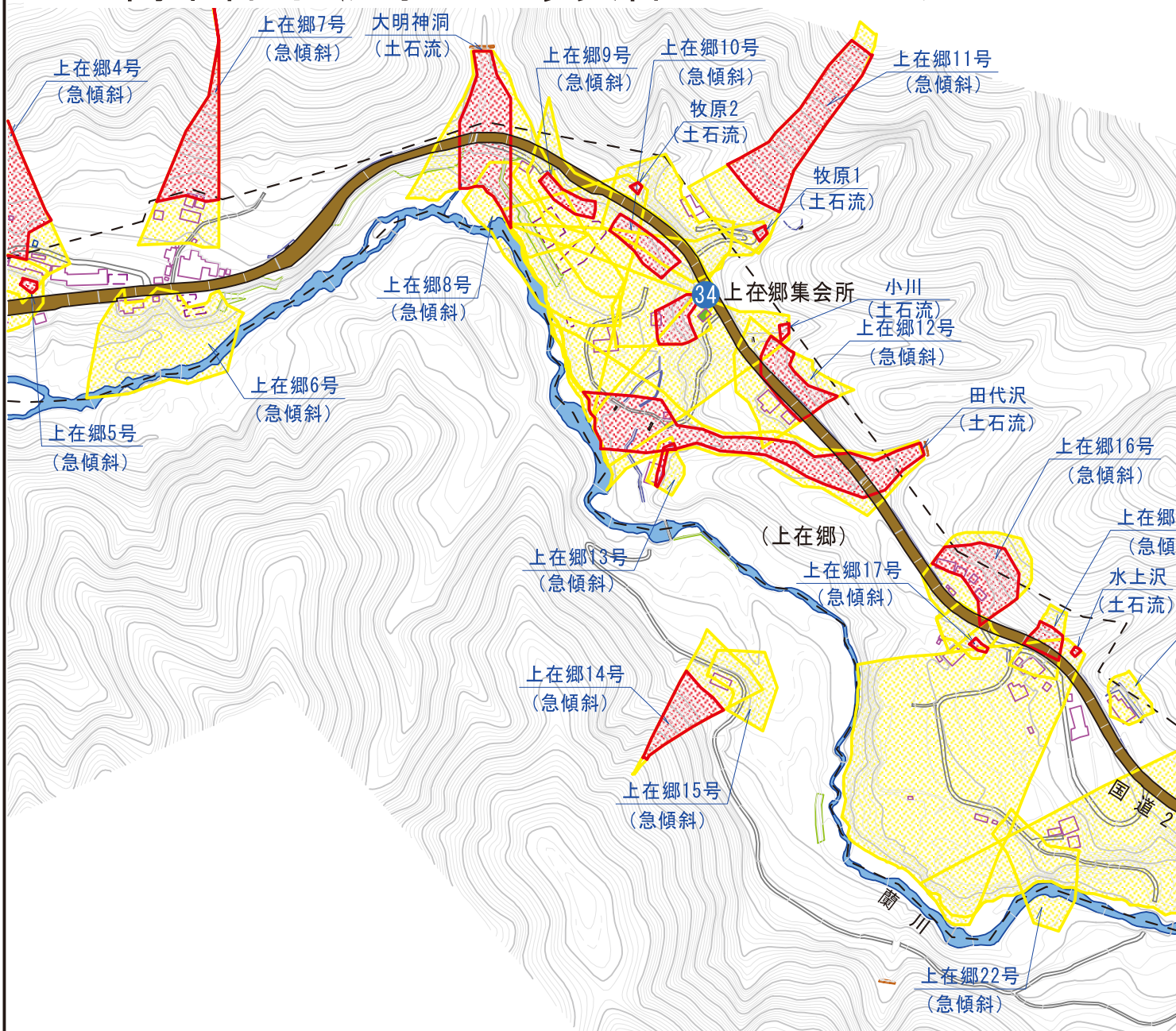

凡例			
浸水深		防災関係施設	
	2.0m～5.0m未満	◎	南木曽町役場
	1.0m～2.0m未満	○	南木曽町交番
	0.5m～1.0m未満	◇	消防署南分署
	0.5m未満の区域	□	医療施設(医院)
		●	要援護者施設
がけ崩れ(急傾斜地の崩壊)		● ▭	避難場所
レッド	土砂災害特別警戒区域	★	救護本部
イエロー	土砂災害警戒区域	- - -	区域字界
土石流			
レッド	土砂災害特別警戒区域		
イエロー	土砂災害警戒区域		

0　100　200　300　400　500m

この地図は長野県所有の１／２５００デジタルマップを複製したものである。

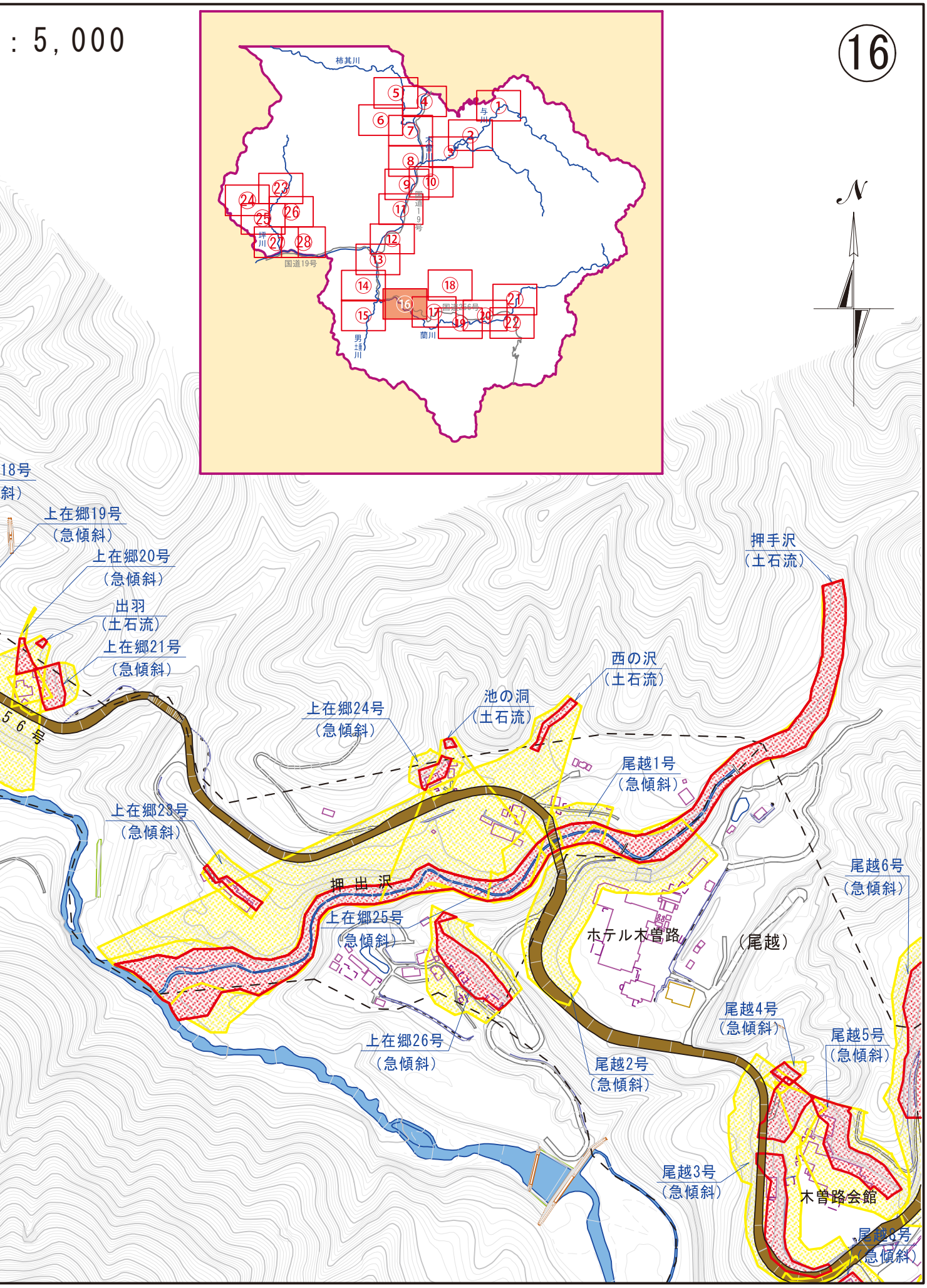
：5,000
16
柿其川
与川
木曽川
国道19号
堺川
男土川
蘭川
国道256号
N
18号
斜）
上在郷19号
（急傾斜）
上在郷20号
（急傾斜）
出羽
（土石流）
上在郷21号
（急傾斜）
5 6 号
上在郷23号
（急傾斜）
上在郷24号
（急傾斜）
池の洞
（土石流）
西の沢
（土石流）
押手沢
（土石流）
尾越1号
（急傾斜）
押出沢
上在郷25号
（急傾斜）
上在郷26号
（急傾斜）
ホテル木曽路
（尾越）
尾越6号
（急傾斜）
尾越4号
（急傾斜）
尾越5号
（急傾斜）
尾越2号
（急傾斜）
尾越3号
（急傾斜）
木曽路会館
尾越8号
（急傾斜）

南木曽町 洪水・土砂災害ハザードマップ

S＝1：5,000

凡例			
浸水深		防災関係施設	
	2.0m～5.0m未満	◎	南木曽町役場
	1.0m～2.0m未満	○	南木曽町交番
	0.5m～1.0m未満	◇	消防署南分署
	0.5m未満の区域	□	医療施設(医院)
		●	要援護者施設
がけ崩れ(急傾斜地の崩壊)		● ■	避難場所
レッド	土砂災害特別警戒区域	★	救護本部
イエロー	土砂災害警戒区域	- - -	区域字界
土石流			
レッド	土砂災害特別警戒区域		
イエロー	土砂災害警戒区域		

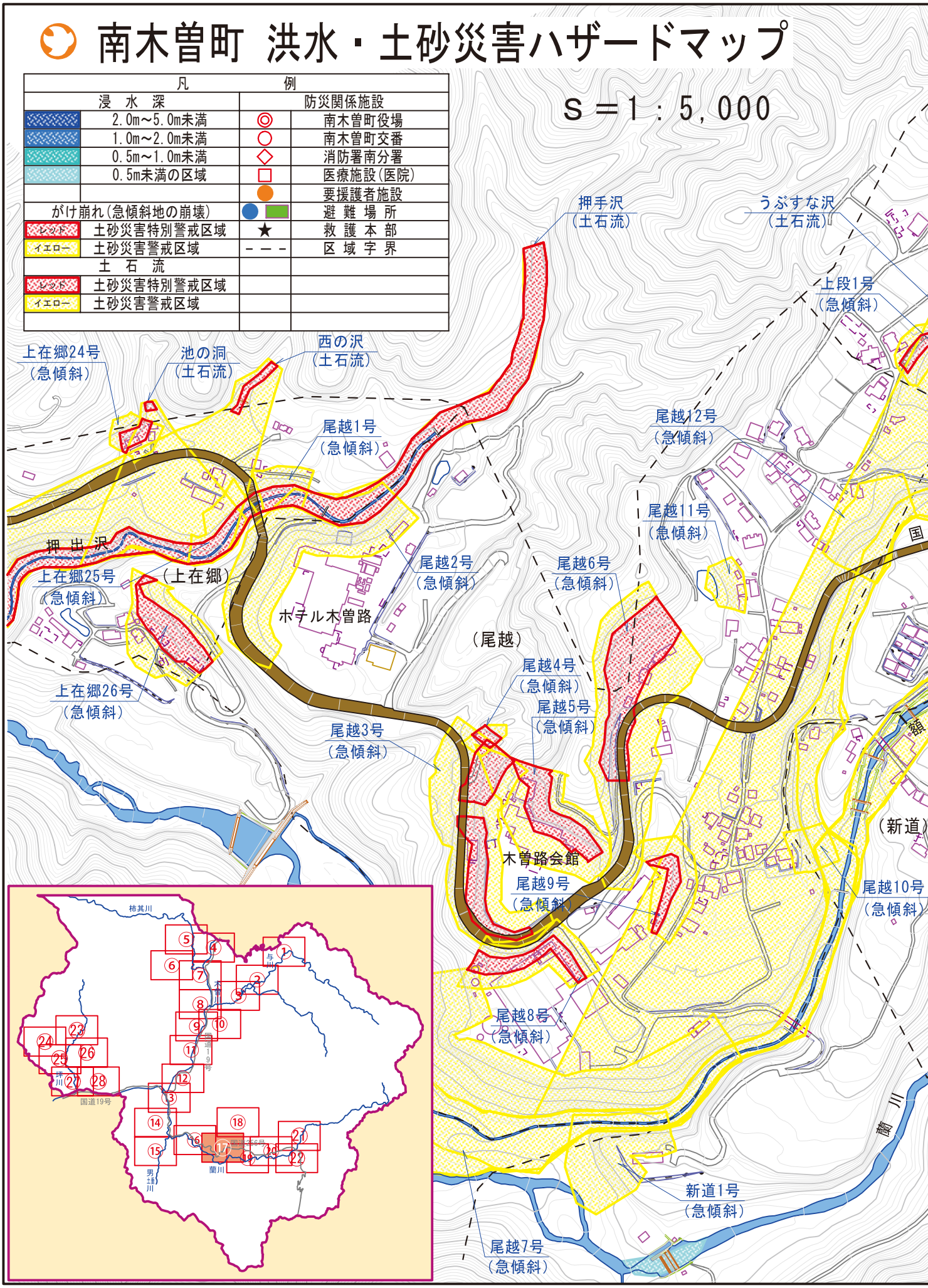

この地図は長野県所有の１／２５００デジタルマップを複製したものである。

南木曽町 洪水・土砂災害ハザードマップ

S＝1：5,000

凡例			
浸水深		防災関係施設	
	2.0m～5.0m未満	◎	南木曽町役場
	1.0m～2.0m未満	○	南木曽町交番
	0.5m～1.0m未満	◇	消防署南分署
	0.5m未満の区域	□	医療施設(医院)
		●	要援護者施設
がけ崩れ(急傾斜地の崩壊)		● ■	避難場所
レッド	土砂災害特別警戒区域	★	救護本部
イエロー	土砂災害警戒区域	- - -	区域字界
土石流			
レッド	土砂災害特別警戒区域		
イエロー	土砂災害警戒区域		

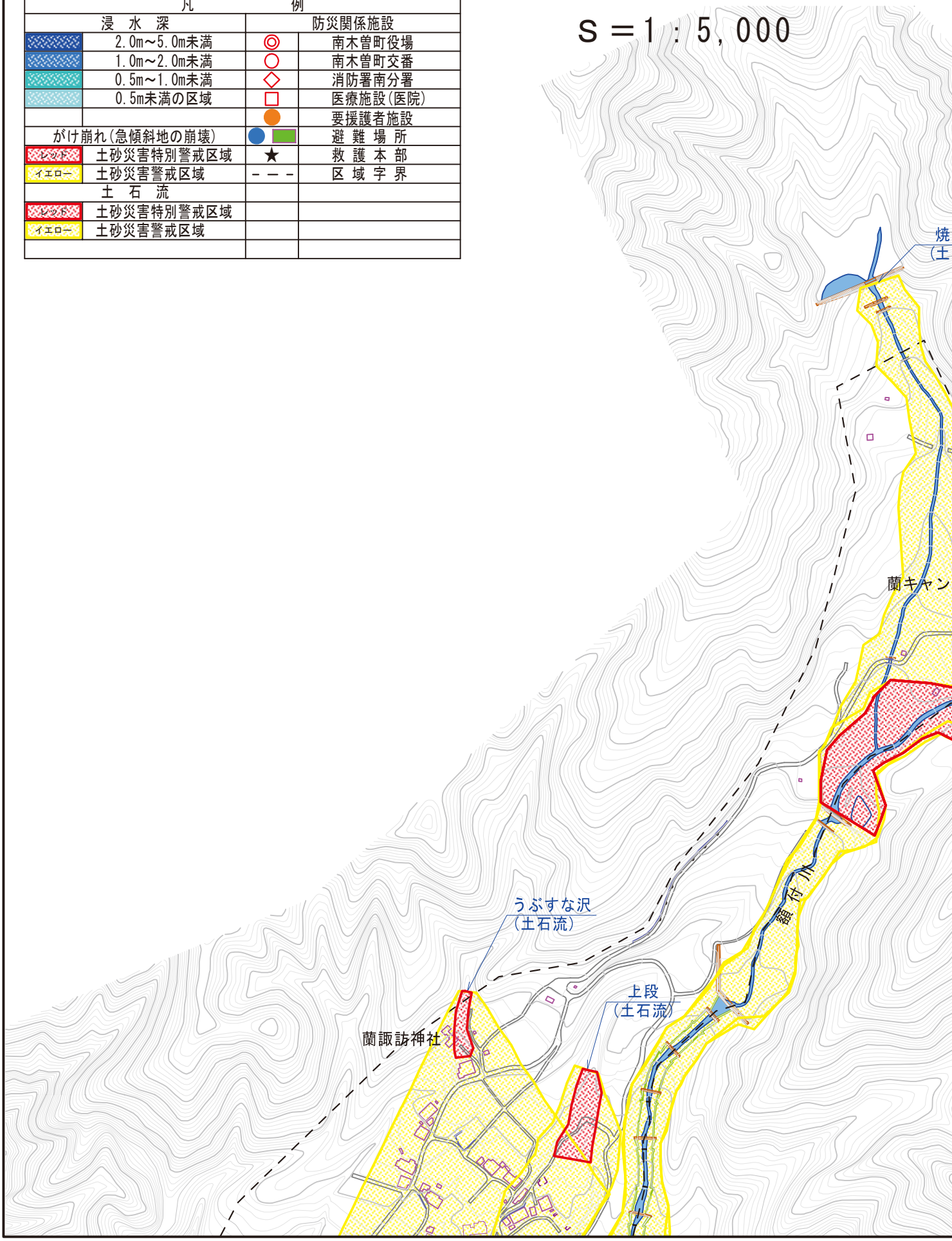

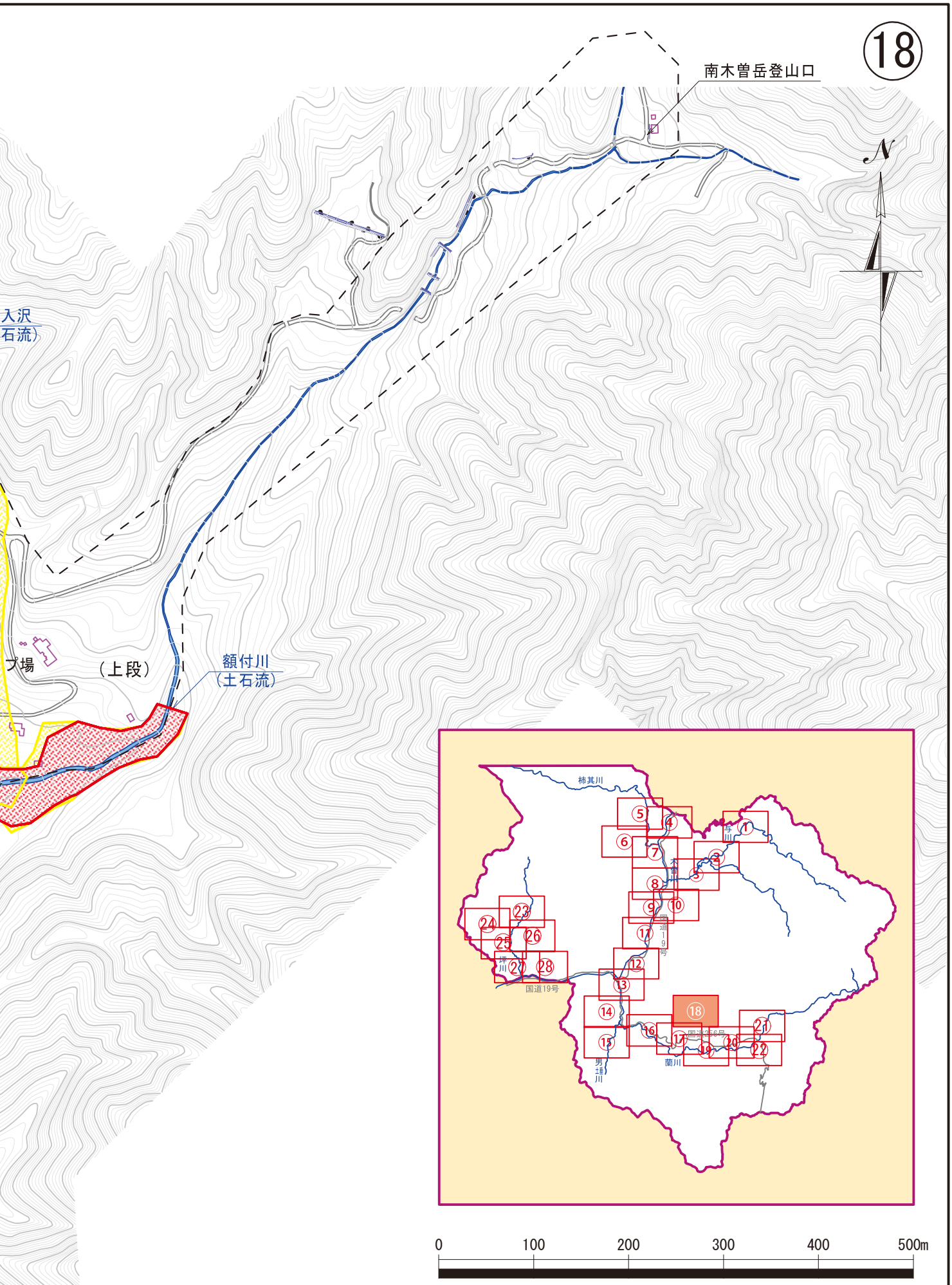

この地図は長野県所有の１／２５００デジタルマップを複製したものである。

南木曽町 洪水・土

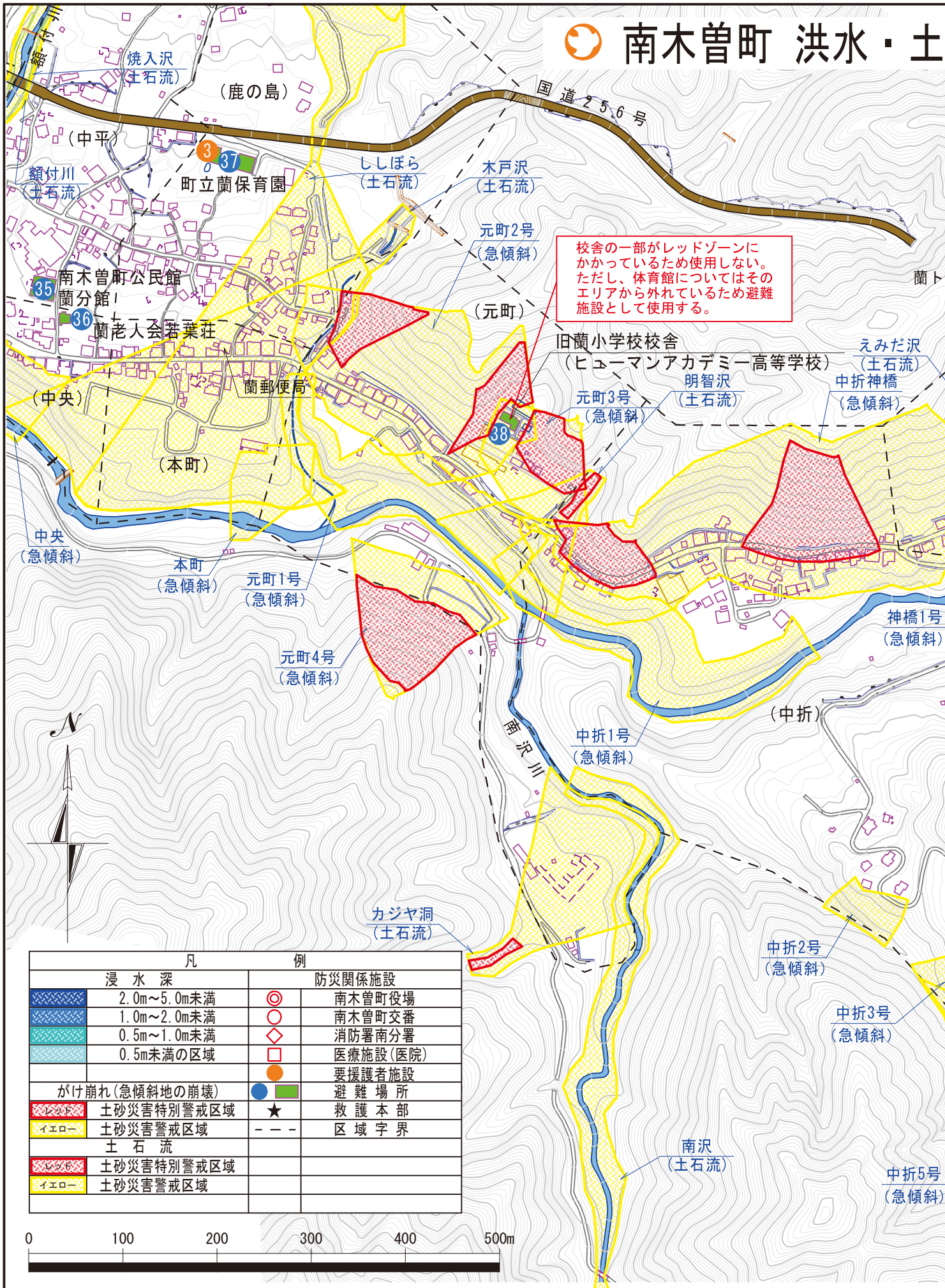

この地図は長野県所有の１／２５００デジタルマップを複製したものである。

砂災害ハザードマップ

S＝1：5,000

⑲

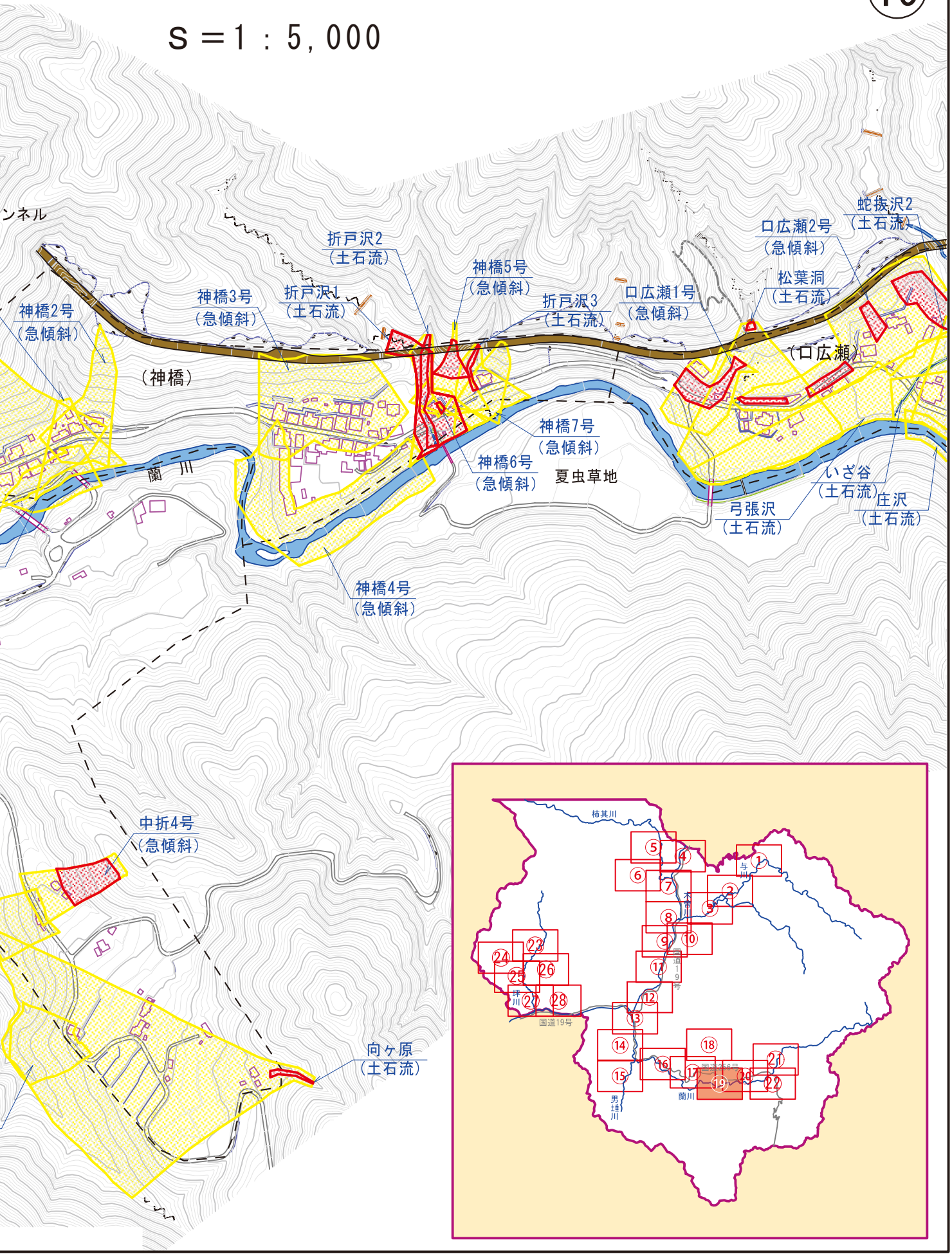

南木曽町 洪水・土砂災害ハザードマップ　S＝

凡例			
浸水深		防災関係施設	
	2.0m～5.0m未満	◎	南木曽町役場
	1.0m～2.0m未満	○	南木曽町交番
	0.5m～1.0m未満	◇	消防署南分署
	0.5m未満の区域	□	医療施設(医院)
		●	要援護者施設
がけ崩れ(急傾斜地の崩壊)		● ■	避難場所
レッド	土砂災害特別警戒区域	★	救護本部
イエロー	土砂災害警戒区域	- - -	区域字界
土石流			
レッド	土砂災害特別警戒区域		
イエロー	土砂災害警戒区域		

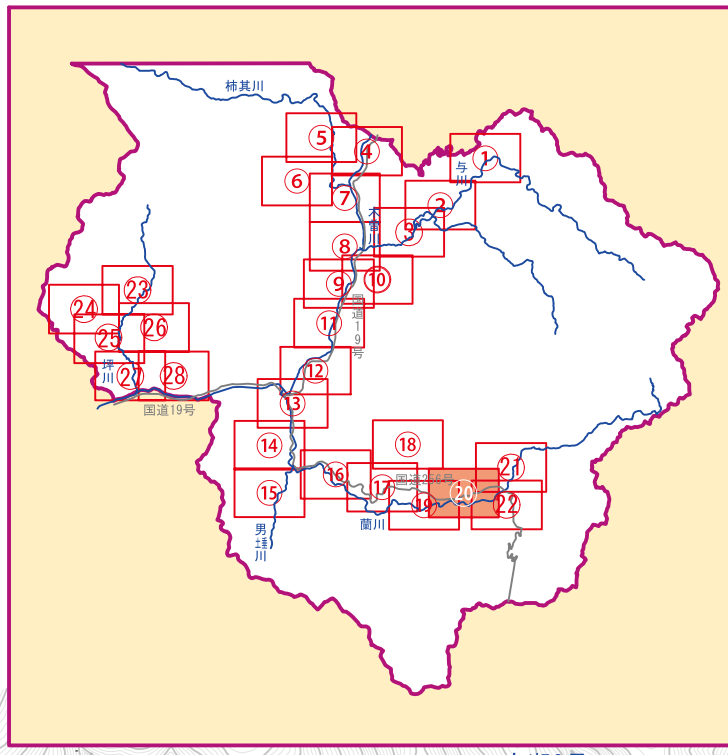

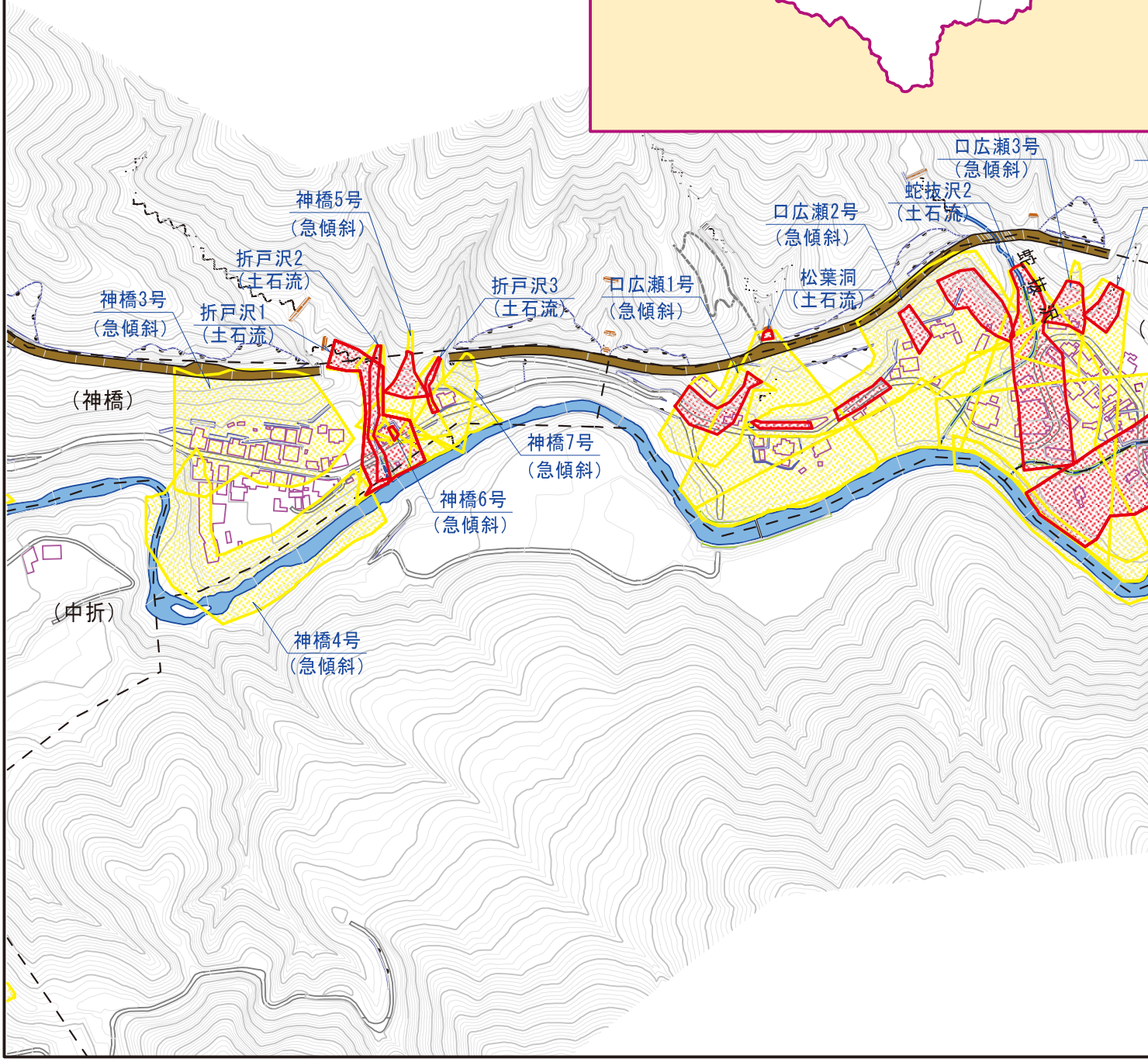

1：5,000

⑳

この地図は長野県所有の１／２５００デジタルマップを複製したものである。

南木曽町 洪水・土砂災害ハザードマップ

S＝1：5,000

凡例			
浸水深		防災関係施設	
	2.0m～5.0m未満	◎	南木曽町役場
	1.0m～2.0m未満	○	南木曽町交番
	0.5m～1.0m未満	◇	消防署南分署
	0.5m未満の区域	□	医療施設(医院)
		●	要援護者施設
がけ崩れ(急傾斜地の崩壊)		● ■	避難場所
レッド	土砂災害特別警戒区域	★	救護本部
イエロー	土砂災害警戒区域	- - -	区域字界
土石流			
レッド	土砂災害特別警戒区域		
イエロー	土砂災害警戒区域		

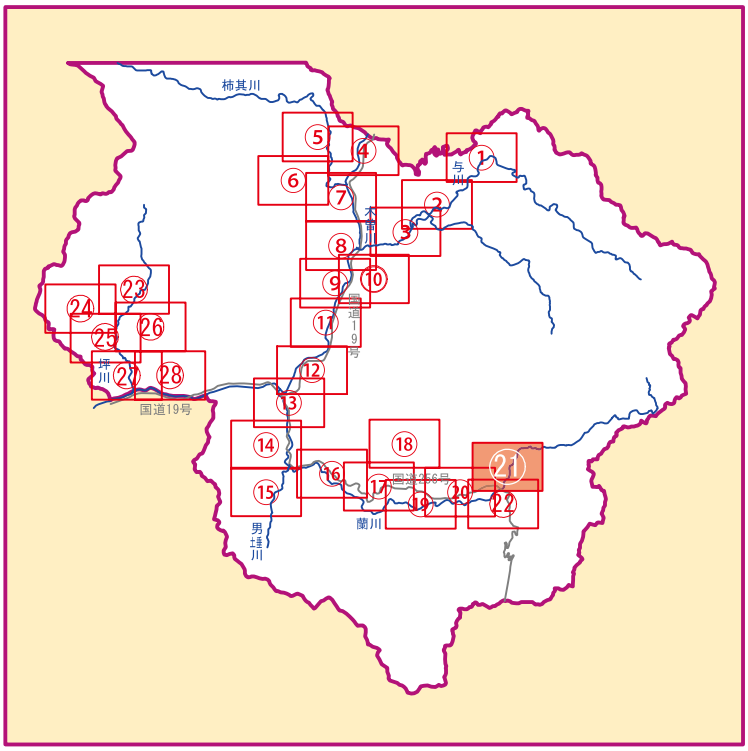

富貴畑1号
（急傾斜）

蘭川

ムクリ沢
（土石流）

国道256号

奥志水2号
（急傾斜）

奥志水1号
（急傾斜）

寺・口志水
（急傾斜）

口志水・奥志水
（急傾斜）

本郷大橋

夏焼沢

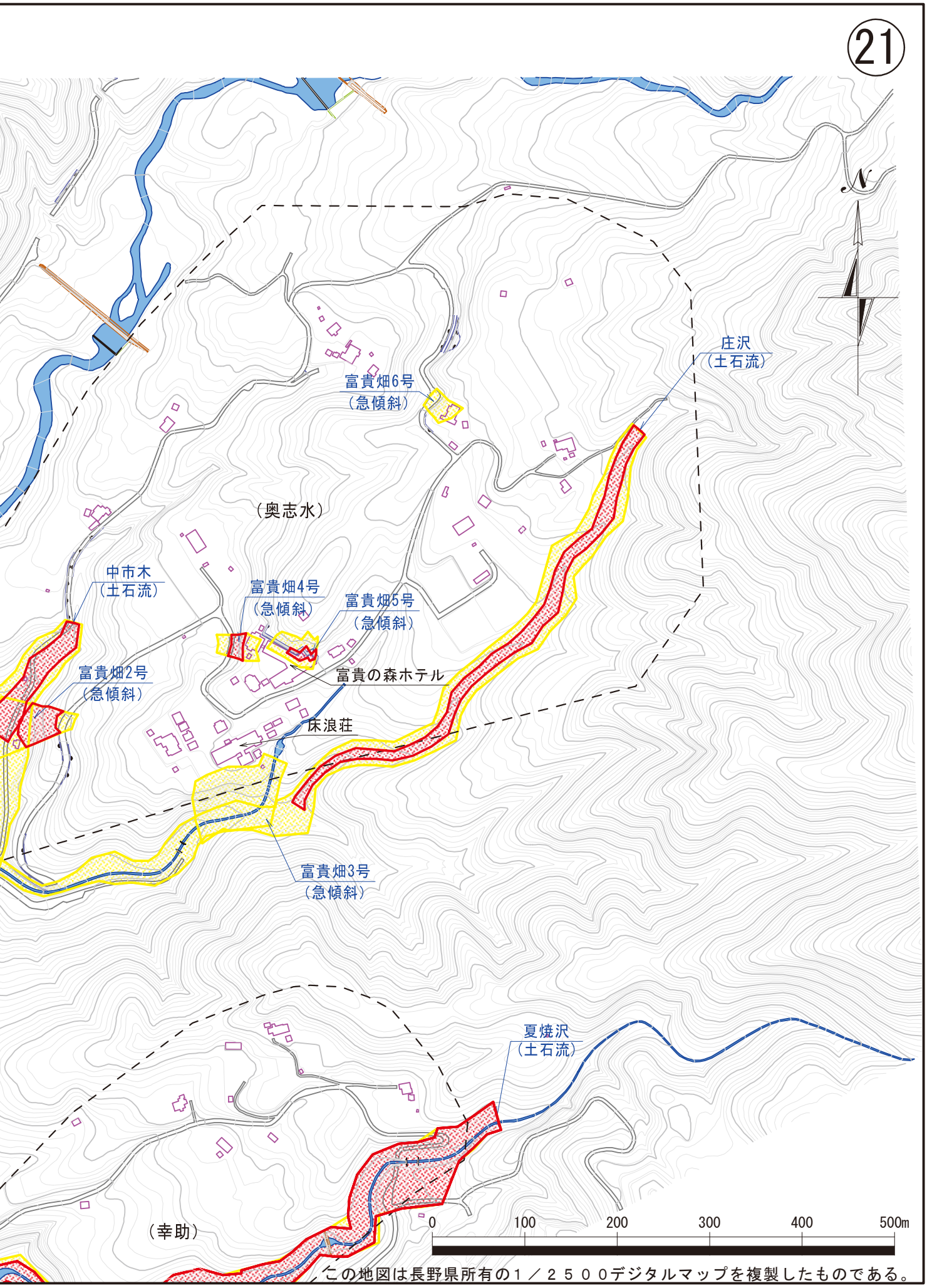

この地図は長野県所有の１／２５００デジタルマップを複製したものである。

南木曽町 洪水・土砂災害ハザードマップ

S＝1：5,000

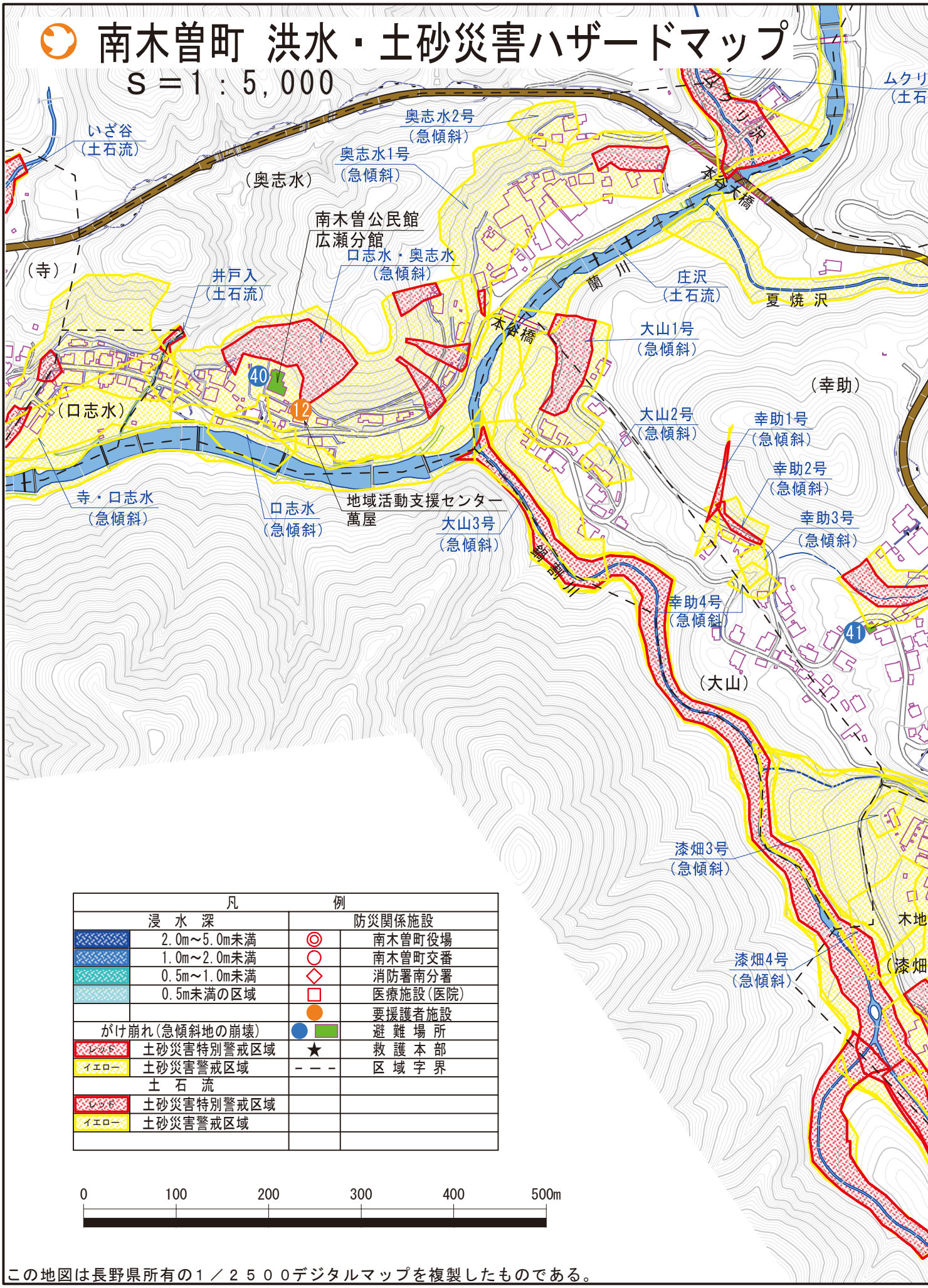

凡例			
浸水深		防災関係施設	
	2.0m～5.0m未満	◎	南木曽町役場
	1.0m～2.0m未満	○	南木曽町交番
	0.5m～1.0m未満	◇	消防署南分署
	0.5m未満の区域	□	医療施設（医院）
		●	要援護者施設
がけ崩れ（急傾斜地の崩壊）		● ■	避難場所
レッド	土砂災害特別警戒区域	★	救護本部
イエロー	土砂災害警戒区域	－ － －	区域字界
土石流			
レッド	土砂災害特別警戒区域		
イエロー	土砂災害警戒区域		

0　100　200　300　400　500m

この地図は長野県所有の１／２５００デジタルマップを複製したものである。

22

夏焼沢
（土石流）

国道256号

幸助5号
（急傾斜）

広瀬生活改善センター

幸助6号
（急傾斜）

幸助7号
（急傾斜）

幸助8号
（急傾斜）

（主）飯田南木曽線

細畑
（土石流）

細畑2
（土石流）

漆畑1号
（急傾斜）

師の里

漆原1
（土石流）

漆畑2号
（急傾斜）

漆畑2
（土石流）

漆畑5号
（急傾斜）

桂川
（土石流）

桂川

鍋割川
（土石流）

梨木沢
（土石流）

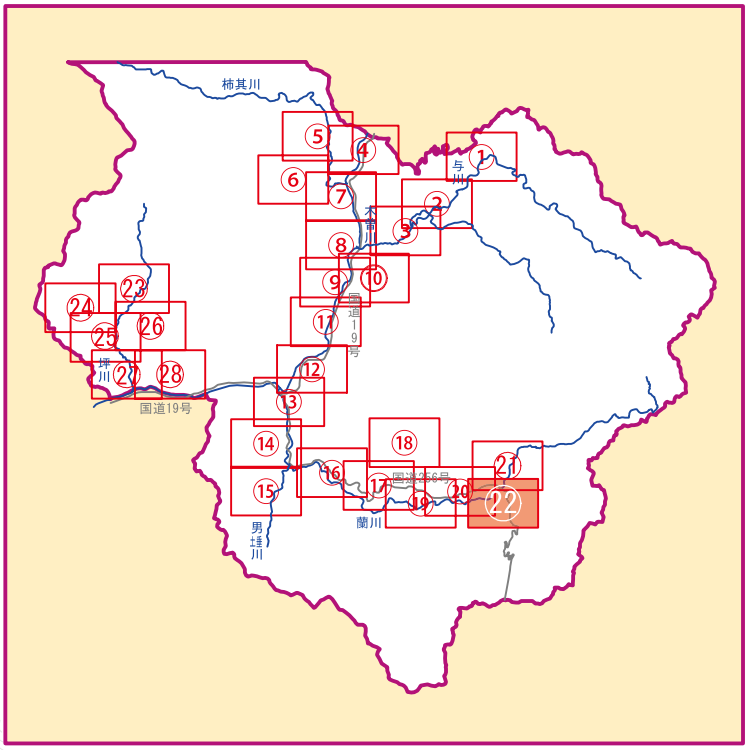

南木曽町 洪水・土砂災害ハザードマップ

S＝1：5,000

凡例			
浸水深		防災関係施設	
	2.0m～5.0m未満	◎	南木曽町役場
	1.0m～2.0m未満	○	南木曽町交番
	0.5m～1.0m未満	◇	消防署南分署
	0.5m未満の区域	□	医療施設(医院)
		●	要援護者施設
がけ崩れ(急傾斜地の崩壊)		● ■	避難場所
レッド	土砂災害特別警戒区域	★	救護本部
イエロー	土砂災害警戒区域	- - -	区域字界
土石流			
レッド	土砂災害特別警戒区域		
イエロー	土砂災害警戒区域		

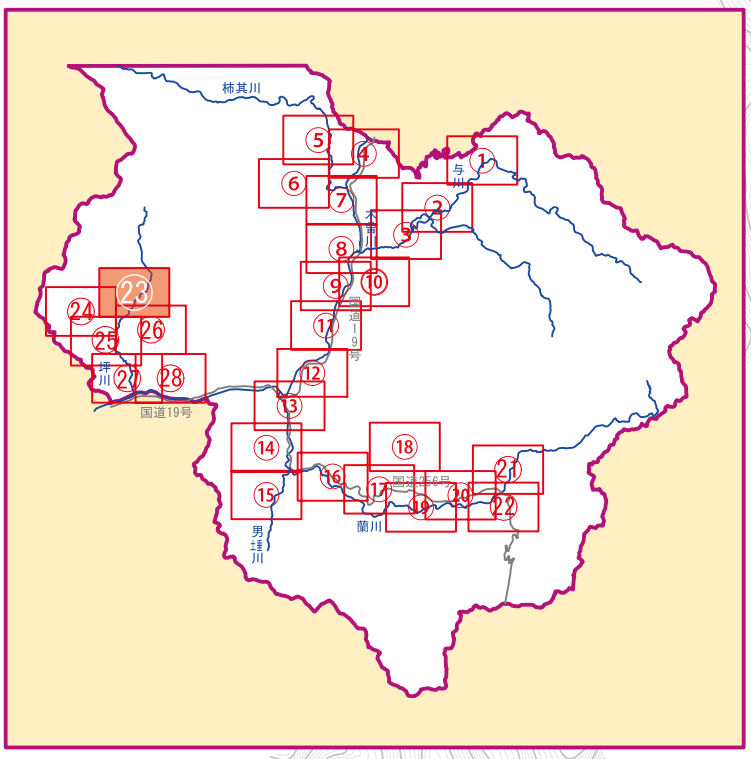

0 100 200 300 400 500m

中根沢
(土石流)

有屋坂
(土石流)

大野正兼
(急傾斜

万蔵沢
(土石流)

タラ沢
(土石流)

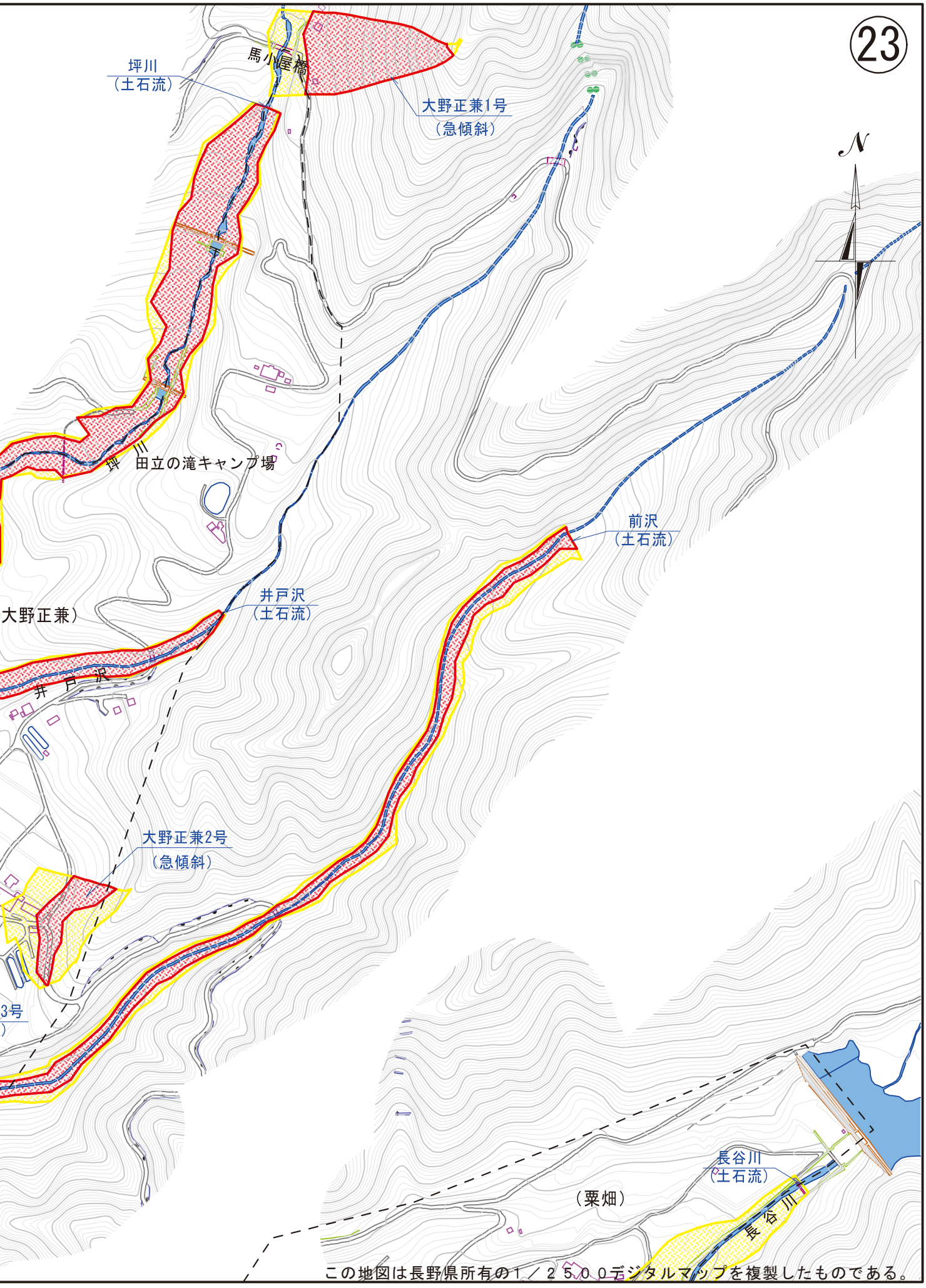

この地図は長野県所有の１／２５００デジタルマップを複製したものである。

南木曽町 洪水・土砂災害ハザードマップ ㉔

S＝1：5,000

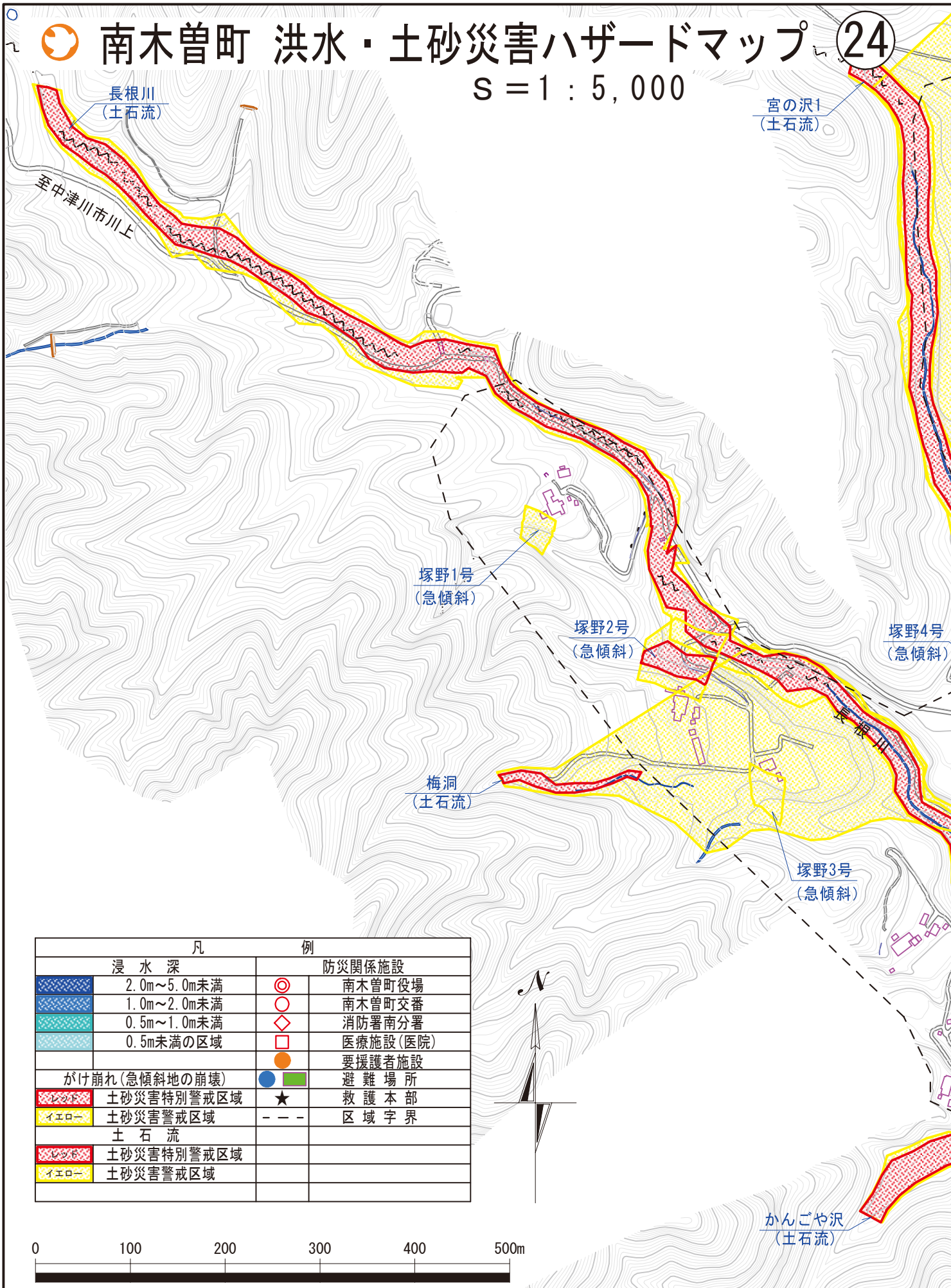

凡例			
浸水深		防災関係施設	
	2.0m～5.0m未満	◎	南木曽町役場
	1.0m～2.0m未満	○	南木曽町交番
	0.5m～1.0m未満	◇	消防署南分署
	0.5m未満の区域	□	医療施設（医院）
		●	要援護者施設
がけ崩れ（急傾斜地の崩壊）		● ■	避難場所
レッド	土砂災害特別警戒区域	★	救護本部
イエロー	土砂災害警戒区域	－ － －	区域字界
土石流			
レッド	土砂災害特別警戒区域		
イエロー	土砂災害警戒区域		

この地図は長野県所有の１／２５００デジタルマップを複製したものである。

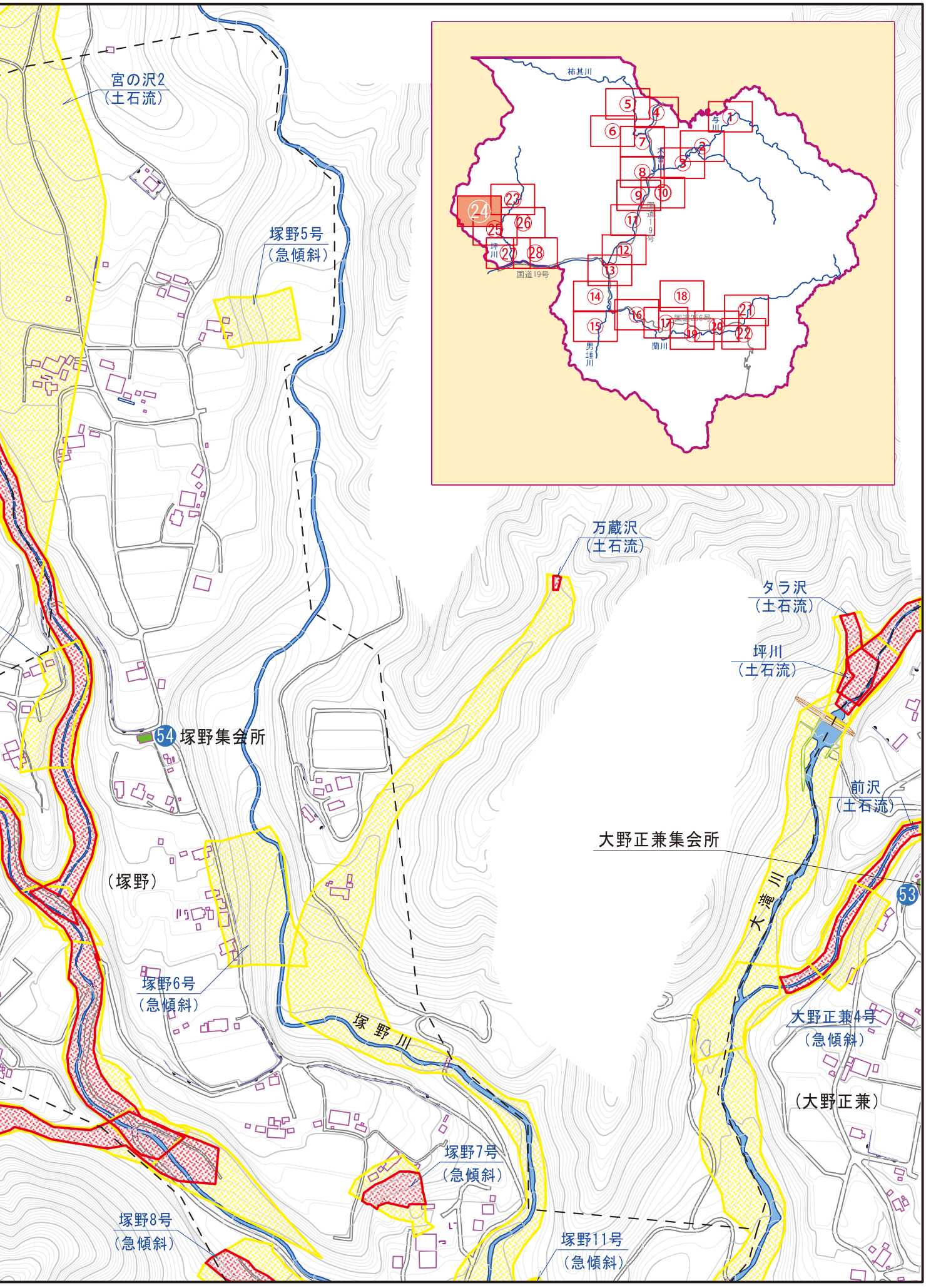
宮の沢2
（土石流）
塚野5号
（急傾斜）
54 塚野集会所
（塚野）
塚野6号
（急傾斜）
塚野川
塚野7号
（急傾斜）
塚野8号
（急傾斜）
塚野11号
（急傾斜）
万蔵沢
（土石流）
タラ沢
（土石流）
坪川
（土石流）
前沢
（土石流）
大野正兼集会所
53
大滝川
大野正兼4号
（急傾斜）
（大野正兼）
柿其川
与川
木舟川
国道19号
坪川
国道156号
男埴川
蘭川

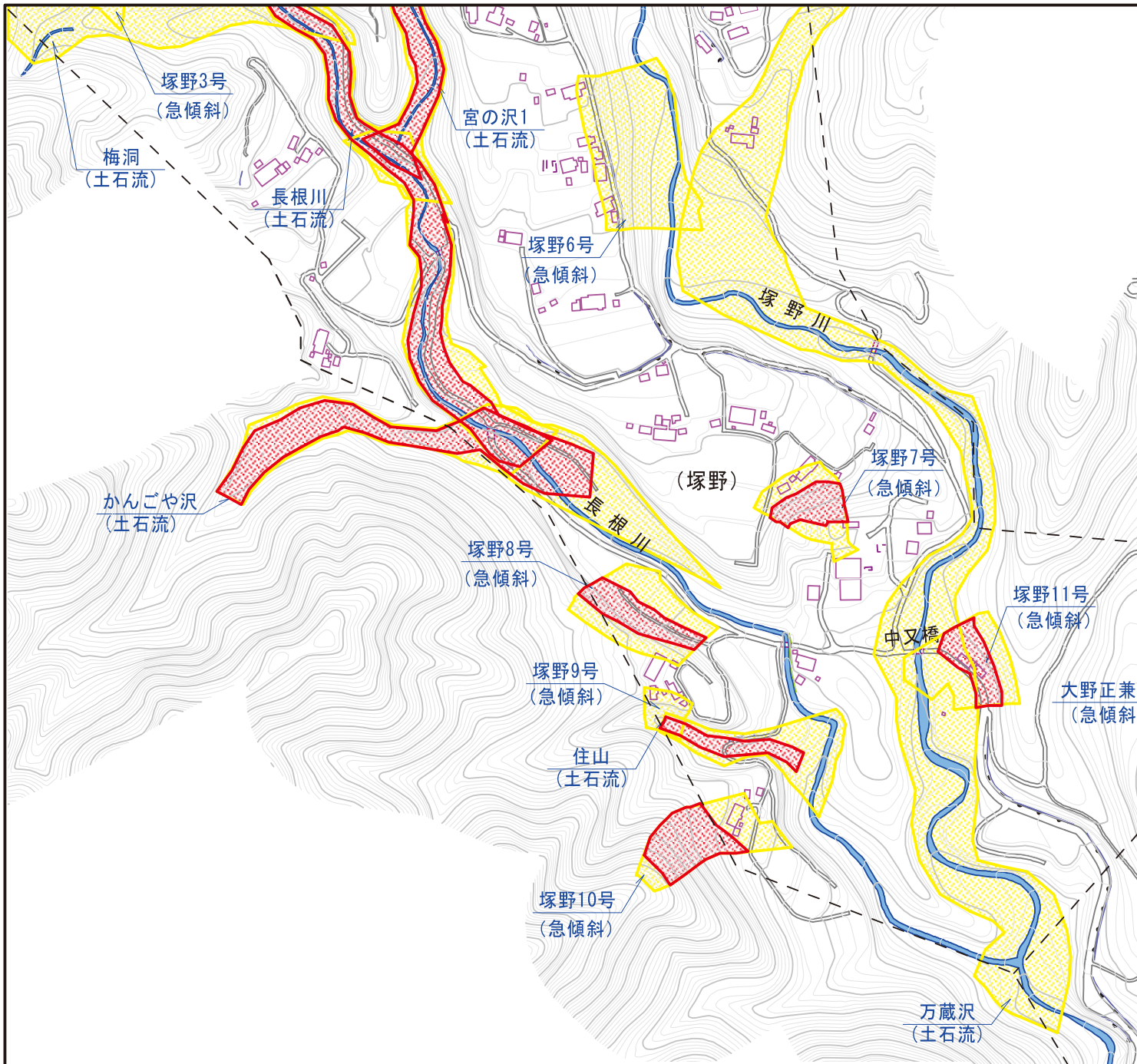

南木曽町 洪水・土砂災害ハザードマップ

S＝1：5,000

凡例			
浸水深		防災関係施設	
	2.0m～5.0m未満	◎	南木曽町役場
	1.0m～2.0m未満	○	南木曽町交番
	0.5m～1.0m未満	◇	消防署南分署
	0.5m未満の区域	□	医療施設（医院）
		●	要援護者施設
がけ崩れ（急傾斜地の崩壊）		● ■	避難場所
レッド	土砂災害特別警戒区域	★	救護本部
イエロー	土砂災害警戒区域	－ － －	区域字界
土石流			
レッド	土砂災害特別警戒区域		
イエロー	土砂災害警戒区域		

N

0 100 200 300

この地図は長野県所有の１／２５００デジタルマップを複製したものである。

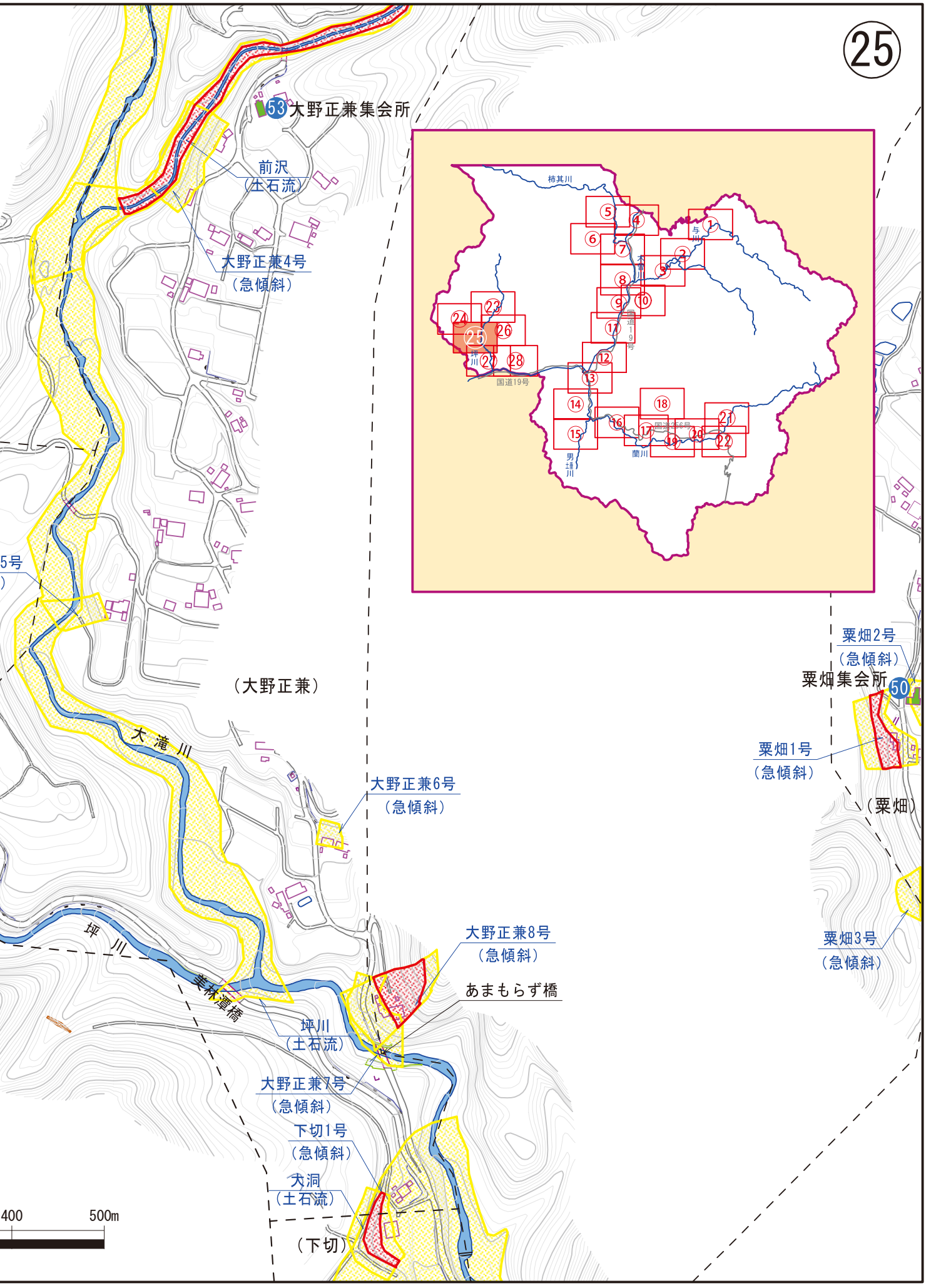
25
53 大野正兼集会所
前沢
（土石流）
大野正兼4号
（急傾斜）
5号
（大野正兼）
大滝川
大野正兼6号
（急傾斜）
坪川
美林潭橋
大野正兼8号
（急傾斜）
あまもらず橋
坪川
（土石流）
大野正兼7号
（急傾斜）
下切1号
（急傾斜）
大洞
（土石流）
（下切）
400
500m
柿其川
与川
大南川
国道19号
坪川
国道256号
男埵川
蘭川
粟畑2号
（急傾斜）
粟畑集会所
50
粟畑1号
（急傾斜）
（粟畑）
粟畑3号
（急傾斜）

南木曽町

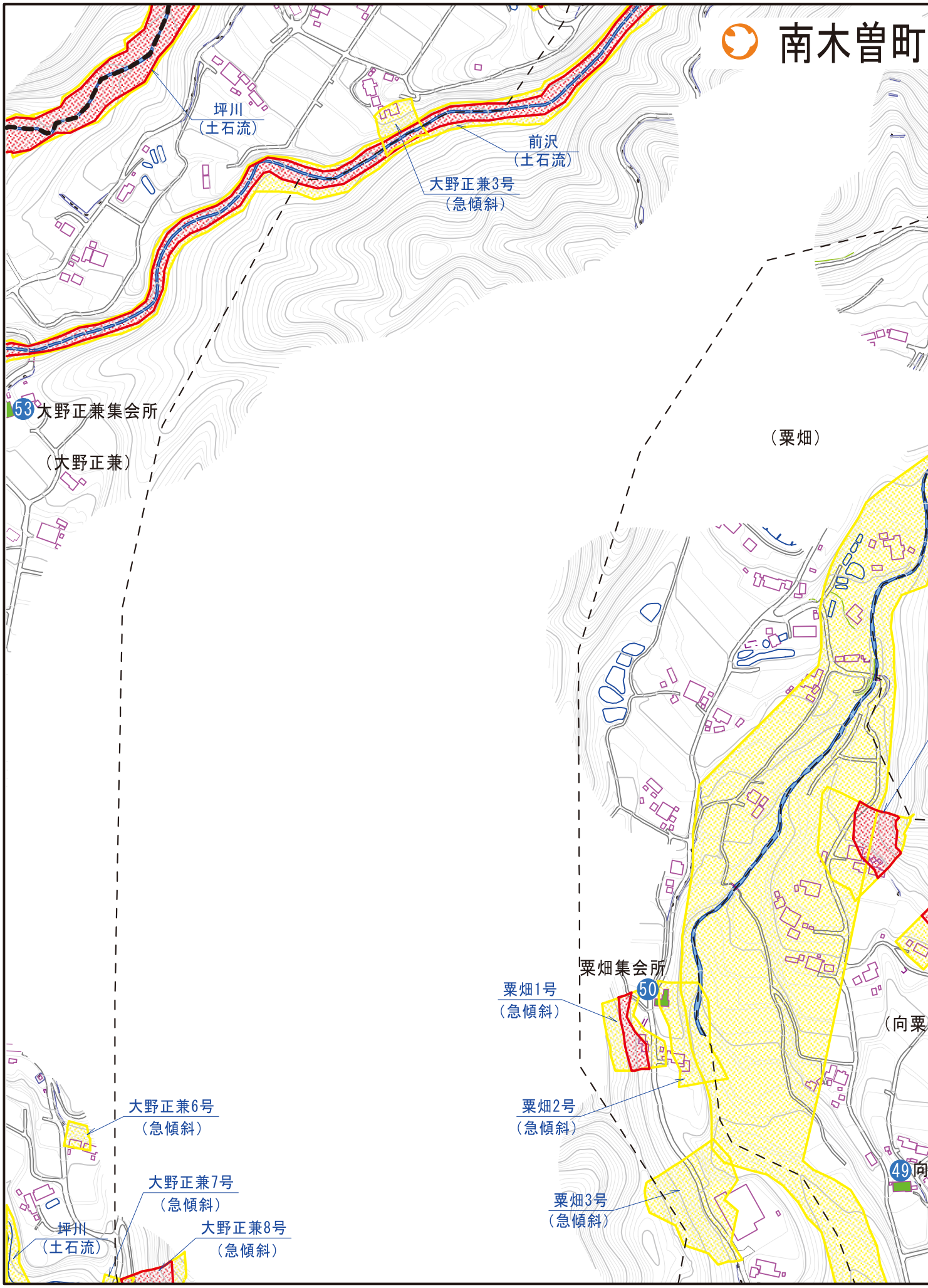
坪川
（土石流）
前沢
（土石流）
大野正兼3号
（急傾斜）
53 大野正兼集会所
（大野正兼）
（粟畑）
粟畑集会所
50
粟畑1号
（急傾斜）
粟畑2号
（急傾斜）
粟畑3号
（急傾斜）
（向粟
49 向
大野正兼6号
（急傾斜）
大野正兼7号
（急傾斜）
大野正兼8号
（急傾斜）
坪川
（土石流）

洪水・土砂災害ハザードマップ

26

S＝1：5,000

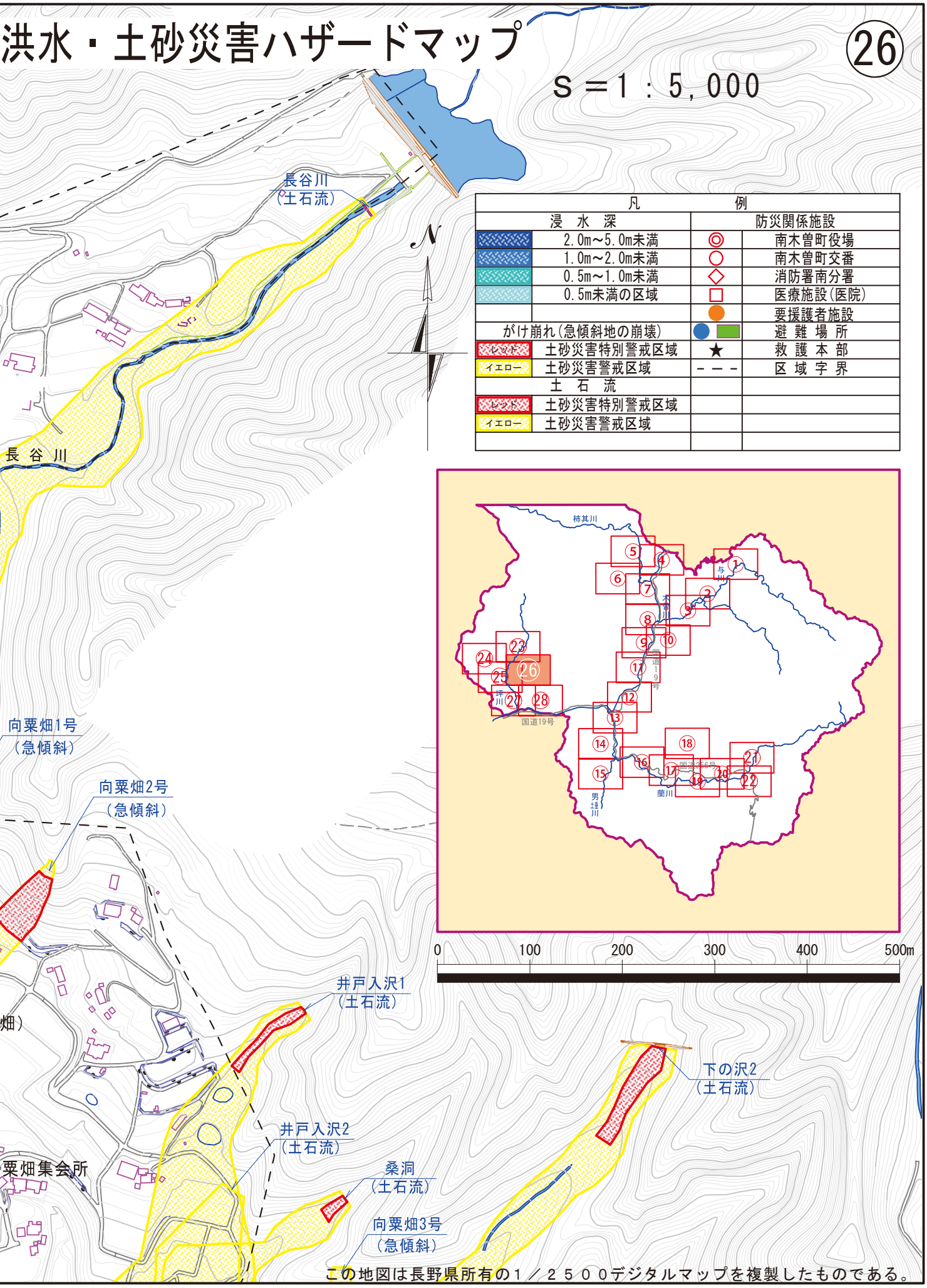

この地図は長野県所有の１／２５００デジタルマップを複製したものである。

南木曽町 洪水・土砂災害ハザードマップ ㉗

凡例			
浸水深		防災関係施設	
	2.0m～5.0m未満	◎	南木曽町役場
	1.0m～2.0m未満	○	南木曽町交番
	0.5m～1.0m未満	◇	消防署南分署
	0.5m未満の区域	□	医療施設(医院)
		●	要援護者施設
がけ崩れ(急傾斜地の崩壊)		● ■	避難場所
レッド	土砂災害特別警戒区域	★	救護本部
イエロー	土砂災害警戒区域	- - -	区域字界
土石流			
レッド	土砂災害特別警戒区域		
イエロー	土砂災害警戒区域		

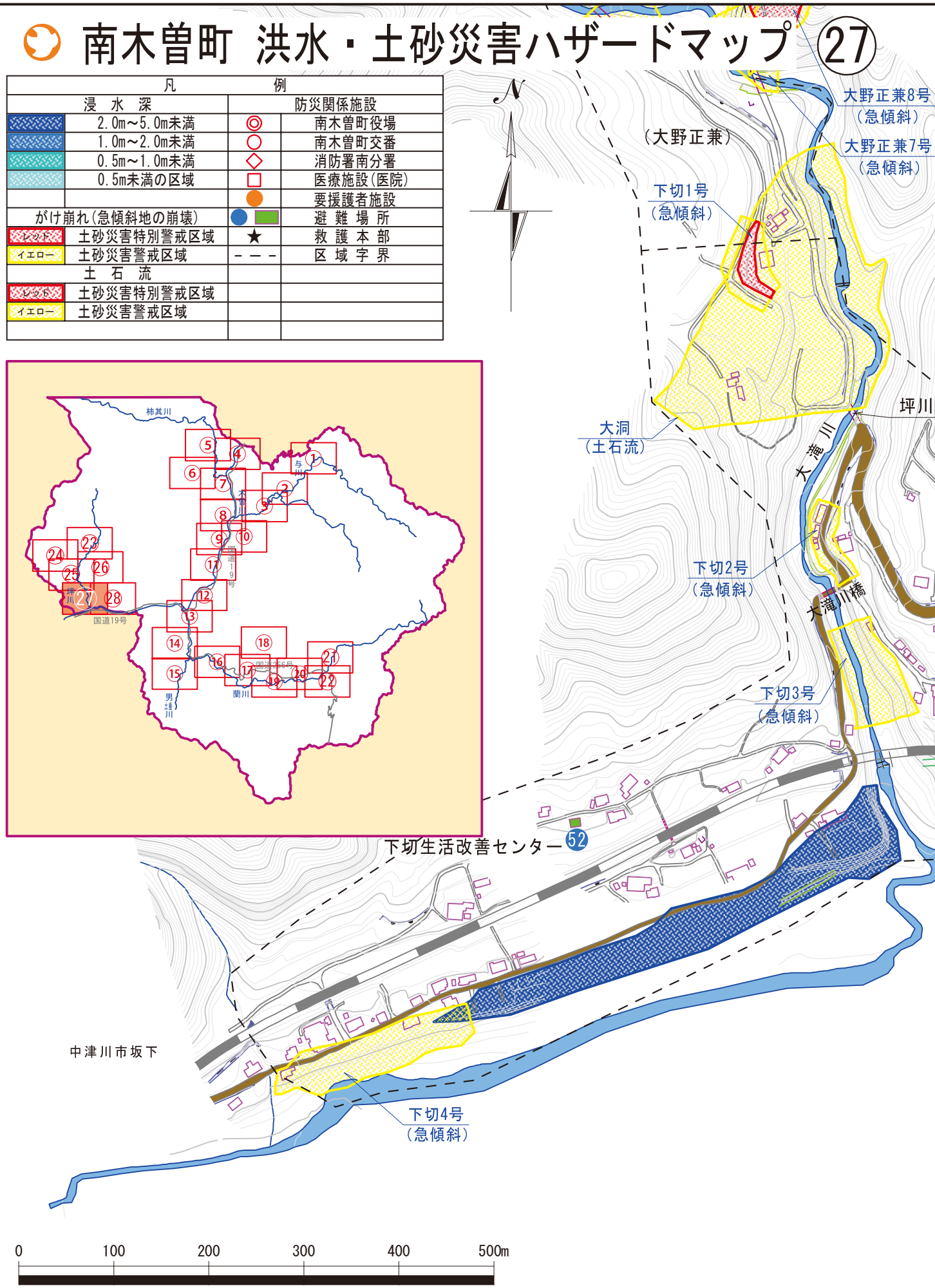

この地図は長野県所有の１／２５００デジタルマップを複製したものである。

S＝1：5,000
井戸入沢1
（土石流）
下の沢2
（土石流）
桑洞
（土石流）
井戸入沢2
（土石流）
（粟畑）
（向粟畑）
長谷川
（土石流）
元組1号
（急傾斜）
橋
（下切）
長谷川
元組2号
（急傾斜）
旧田立小学校
体育館
43
町立田立保育園
下切6号
（急傾斜）
46
田立会館
（五宮神社）
（元組）
44
4
田立分館
42
小沢2
（土石流）
小沢1
（土石流）
（主）中津川田立線
下切5号
（急傾斜）
51
下切集会所
小沢3
（土石流）
下切7号
（急傾斜）
元組3号
（急傾斜）
田立郵便局
お茶工場
45
48
J R 中 央 線
元組集会所
下切8号
（急傾斜）
田立駅
木曽川
元組4号
（急傾斜）
南木曽町消防団
第三分団詰所
目洞2
（土石流）
目洞1
（土石流）

南木曽町 洪水・土砂災害ハザードマップ

S＝1：5,000

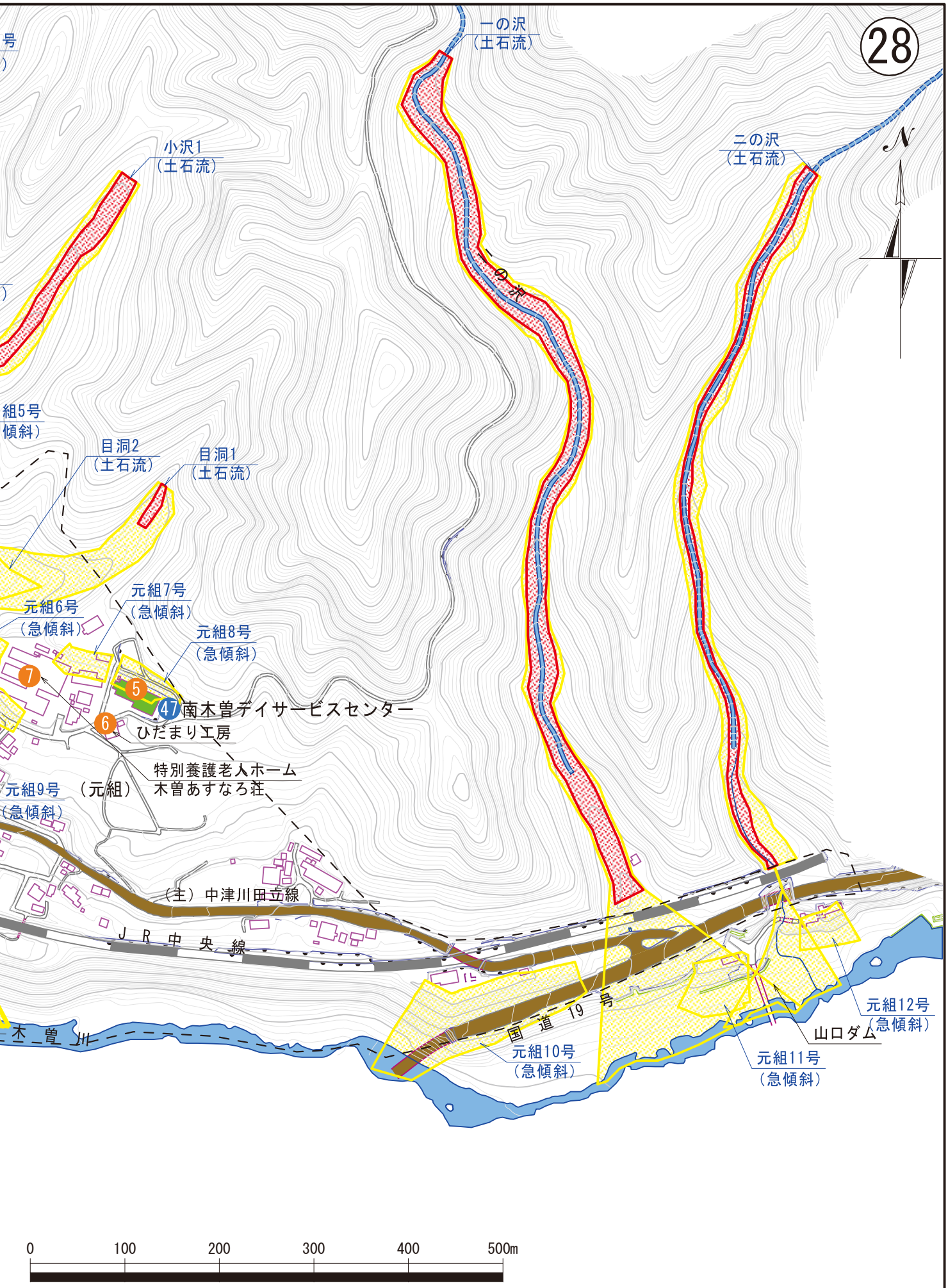

この地図は長野県所有の１／２５００デジタルマップを複製したものである。

風水害への備え

雨の強さと降り方の目安

	10	20	30	50	80
1時間雨量 (mm)	10～20mm未満	20～30mm未満	30～50mm未満	50～80mm未満	80mm以上～
予報用語	やや強い雨	強い雨	激しい雨	非常に激しい雨	猛烈な雨
人の受けるイメージ	ザーザーと降る	どしゃ降り	バケツをひっくり返した様に降る	滝のように降る（ゴーゴーと降り続く）	息苦しくなるような圧迫感がある恐怖を感ずる
人への影響	地面からの跳ね返りで足元がぬれる。	傘をさしていてもぬれる。		傘は全く役に立たなくなる。	
屋内 （木造住宅を想定）	雨の音で話し声が良く聞き取れない。	寝ている人の半数くらいが雨に気がつく。			
屋外の様子	地面一面に水たまりができる。		道路が川のようになる。	水しぶきであたり一面が白っぽくなり、視界が悪くなる。	
車に乗っていて	－	ワイパーを速くしても見づらい。	高速走行時、ハイドロプレーニング現象でブレーキが効かなくなる。	車の運転は危険	
災害発生状況	この程度の雨でも長く続くときは注意が必要	側溝や下水、小さな川があふれ、小規模のがけ崩れが始まる。	山崩れ・がけ崩れが起きやすくなり危険地帯では避難の準備が必要	マンホールから水が噴出する。 土石流が起こりやすい。 多くの災害が発生する。	雨による大規模な災害の発生するおそれが強く、厳重な警戒が必要

出典　気象庁HP

風の強さと吹き方の目安

	10	15	20	25	30
平均風速 (m/s)	10～15m/s	15～20m/s	20～25m/s	25～30m/s	30m/s以上
おおよその時速	～50km	～70km	～90km	～110km	110km～
予報用語	やや強い風	強い風	非常に強い風		猛烈な風
人への影響	風に向かって歩きにくくなる。傘がさせない。 	風に向かって歩けない。転倒する人もいる。 	しっかりと身体を確保しないと転倒する。 	立っていられない。 屋外での行動は危険。 	

出典　気象庁HP

大雨に対する事前の備え

気象情報に注意

テレビやラジオ、インターネットなどの気象情報に気をつけ、最新の情報を手に入れるよう心がけましょう。

避難に備えての準備を

自分の住んでいる所の災害時に発生する可能性を理解し、避難場所の位置、避難経路を確認しましょう。
備蓄品、非常持ち出し品の準備をしておきましょう。
非常時持ち出し品は多くなりすぎないように注意しましょう。

男性15kg、女性10kg以下にまとめましょう。

水位上昇に注意を

大雨の時は河川や沢、用水路に近づかないようにしましょう。洪水に関する情報には特に注意しましょう。

停電に備えましょう

非常時には、停電になる場合があります。万一に備え、懐中電灯やロウソクなどの照明を用意しましょう。

事前に家族で話し合い

離ればなれになったときの連絡手段や集合場所を家族で話し合い決めておきましょう。
災害時にはNTTや携帯電話各社の伝言板が使えます。あらかじめ使用方法を知っておきましょう。

［災害用伝言板が体験できます］
毎月1日と15日
正月三が日
「防災週間」　(8/30～9/5)
「防災とボランティア週間」
(1/15～1/21)

非常時持ち出し品リスト

日頃から非常時に備え、持ち出し品を用意しておきましょう。　■これだけは必要　■あった方が便利

必需品	厚手のスリッパ・メガネ・懐中電灯・軍手・家の鍵・車の鍵 帽子・雨具・タオル・水・常備薬・現金・トイレットペーパー

食料	■飲料水		貴重品	■現金（小銭も必要）	
	■ビスケット	■缶詰		■預貯金通帳・印かん	
	■乾パン	■レトルト食品		■免許証・健康保険証のコピー	
	■粉ミルク （家庭の状況により）		衣類	■下着	■上着
	■病人食 （家庭の状況により）			■軍手・帽子	■ヘルメット
				■雨具	■アイマスク
				■マスク	■予備のめがね
医療用品	■傷薬・痛み止め	■かぜ薬	その他	■ラジオ	■電池
	■病人の常備薬 （家庭の状況により）	■胃腸薬		■懐中電灯	■ろうそく
		■目薬		■タオル・石けん	■マッチ
	■ティッシュ	■ガーゼ		■筆記用具	■ライター
	■ウェットティッシュ	■包帯		■メモ帳	■缶切り・ナイフ
	■トイレットペーパー	■ばんそうこう		■ビニール袋	■カイロ
	■紙おむつ・生理用品 （家庭の状況により）			■厚手のゴミ袋	■ロープ
				■笛	■バール・ジャッキ

※防災無線機は非常時に持ち出すことができます。
電池を電源に受信が可能ですので、年に1回は交換しましょう。

出典　長野県HP

風水害への備え

大雨に関する気象情報

大雨により災害が起こるおそれがある場合、長野地方気象台等は各種の防災気象情報を発表します。

気象情報	情報の意味	住民の皆さんの行動の目安
大雨注意報	大雨によって、災害が起こるおそれがある場合にその旨を注意して行う予報	テレビ、ラジオなどからの気象情報に注意してください。
大雨警報	対大雨によって、重大な災害が起こるおそれがある旨を警告して行う予報	対大雨によって、重大な災害が起こるおそれがある旨を警告して行う予報
土砂災害警戒情報	大雨による土砂災害発生の危険度が高まった時、市町村長が避難勧告等を発令する際の判断や住民の自主避難の参考となるよう、都道府県と気象庁が共同で発表する情報	避難ができる態勢を整え、必要によって避難をしてください。（町では、避難勧告を発令する場合があります。） 

出典　気象庁HP

情報の入手方法

インターネットで以下の情報を入手できます。

観測所 所属機関	種類	情報収集手段	備考
長野県	雨量・水位	長野県ホームページ 「長野県砂防情報ステーション」 HPアドレス　http://133.105.11.45/index.html 「長野県河川水位情報」 HPアドレス　http://kasenbousai.pref.nagano.jp/	一部は国土交通省ＨＰ「川の防災情報」からも入手可能
国土交通省	雨量・水位	国土交通省ホームページ 「川の防災情報」 （統一河川情報システム） HPアドレス　http://www.river.go.jp/	
気象台	防災気象情報	長野地方気象台ホームページ HPアドレス　http://www.jma-net.go.jp/nagano/	

出典　国土交通省、気象庁、長野県HP

はん濫危険水位等

木曽川　高瀬橋水位観測所

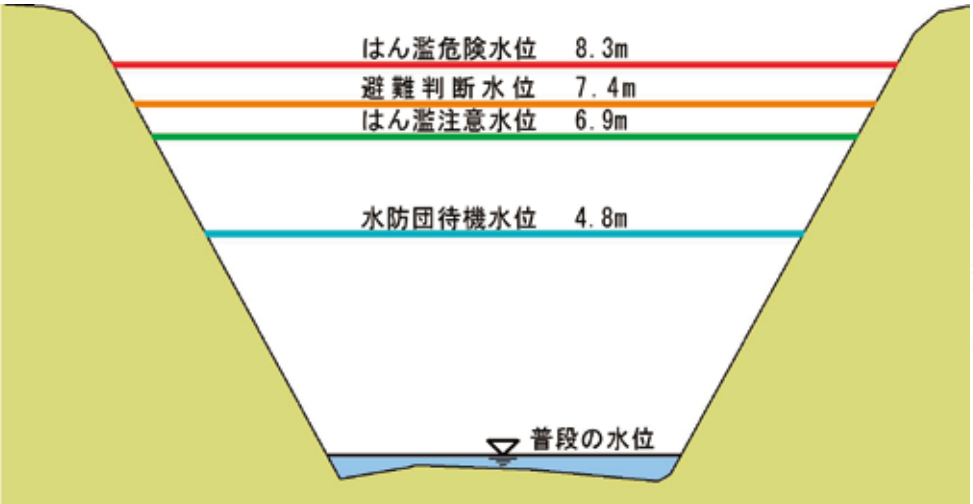

出典　気象庁、長野県HP

高瀬橋の水位表示板

以下の基準水位観測所を基準地点とし、はん濫危険水位等の設定をしています。

基準水位観測所	水防団待機水位	はん濫注意水位	避難判断水位	はん濫危険水位
南木曽(高瀬橋)	**4.80m**	**6.90m**	**7.40m**	**8.30m**
桃　山（参考）	11.50m	13.30m	13.60m	14.80m
大手橋（参考）	1.50m	2.00m	2.50m	3.00m

出典　長野県砂防課

用語説明

- はん濫危険水位：氾濫の恐れが生じる水位です。
  （本来、この水位に到達する前に住民は避難完了しているべき水位）
- 避難判断水位：避難等の参考となる水位です。
  （避難の必要も含めてはん濫に対する警戒を要する水位）
- はん濫注意水位：水防団が、水防活動に出動する目安となる水位です。
  （出水時に災害が起こるおそれがある水位）
- 水防団待機水位：水防団が、水防活動に入る準備を行う目安となる水位です。

出典　気象庁、長野県HP

風水害への備え

自主避難をするために

「長野県防災情報ステーション」ではリアルタイム雨量情報のほか、長野県内の土砂災害や砂防に関する情報を掲載しています。
HPアドレス・・・http://133.105.11.45/index.html

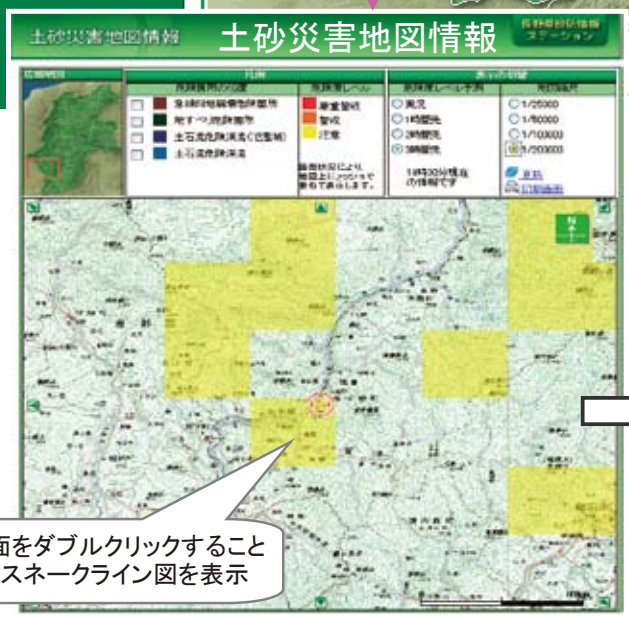

画面をダブルクリックすることでスネークライン図を表示

土砂災害危険箇所と土砂災害危険度を重ねて確認することができます。また、スネークライン図により個々の地点の危険性を知ることができます。

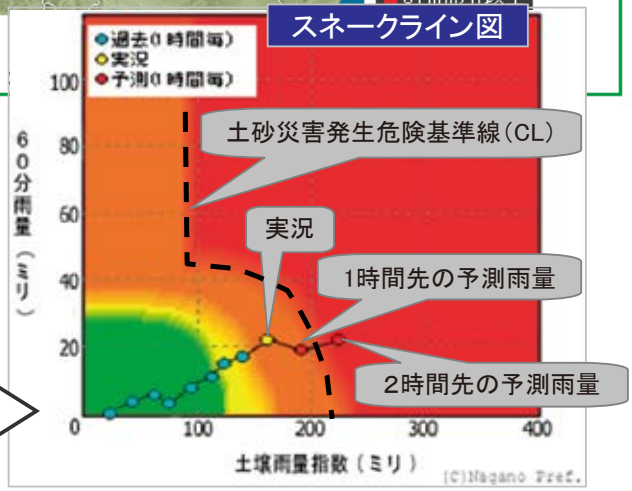

スネークライン図とは・・・
土砂災害（土石流、がけ崩れなど）の起こりやすさを表示するものです。縦軸は地表面の水分量を、横軸は土壌中の水分量を表現しており、どちらが多くなっても地盤が緩み、土砂災害が発生しやすくなるという考え方に基づいています。

60分雨量や降り始めから現在までの雨量を表示しています。

10分毎に1時間先、1時間ごとに6時間先までの予測雨量を表示しています。



土砂災害の危険度を1km四方で、実況～3時間先の予想まで表示しています。これにより市町村内のどの地区の危険が高まっているかが分かります。

防災メールの配信システムに登録すると土砂災害警戒情報・火山情報・台風情報・東海地震情報を受信することができます。

登録は・・・
http://bmcc1.jwa.or.jp/optin/0002/index_js.html

土砂災害への備え

土砂災害に備える

土石流やがけ崩れなどの土砂災害は、突然発生して一瞬に襲ってくるため、発生前の避難が必要です。
大雨や長雨が降っているときには、防災無線・ラジオ・テレビ・インターネット等の情報に注意しましょう。
「土砂災害警戒情報」が発表されたら、災害発生のおそれが高まっています。

周りの状況に注意を払い異常や危険を感じたら、早めに避難しましょう。

土石流とは…

谷や山の斜面にたまった土・石・砂が長雨や集中豪雨などによる水といっしょになって、一気に流れだしてくるのが土石流です。破壊力も大きく、また土石流の規模により異なりますが、速度も時速20～40kmと速いので一瞬のうちに家などをのみ込むなど大きな被害をもたらします。

こんな所が危険です！

★谷川に大きな石がごろごろあるところ。
★裏山に急な沢や渓流があるところ。
★過去に谷を流れた土石流が谷の出口のところに堆積してできた扇状地

こんな前ぶれに要注意！

★地鳴り、石がぶつかる音が聞こえる。
★土臭いにおいがする。
★川の流れの濁り。
★雨が降り続いているのに川の水位が下がる。（土砂により流れがせき止められている。）

参考　「わかりやすい風水害情報GB」

がけ崩れとは…

地面にしみ込んだ水分が土の抵抗力を弱め、弱くなった斜面が雨や地震などの影響で突然崩れ落ちるのが、がけ崩れです。

突発的に起こり、瞬時に崩れ落ち、崩れた土砂は斜面の高さの2倍（または50m）まで届くと言われ、逃げ遅れる人も多く被害が大きくなります。

こんな所が危険です！

★がけにひび割れが発生しているところ。
★がけの上部がせり出しているところ。
★急ながけで高いところ。
★がけから水がわき出したり、がけの表面を水が流れているところ。

こんな前ぶれに要注意！

★がけから小石がぱらぱらと落ちてくる。
★斜面に割れ目が見える。
★斜面から水がわき出す。
★湧き出ていていた水が止まる。濁る。

参考　「わかりやすい風水害情報GB」

地すべりとは…

比較的緩やかな斜面において、地中の粘土層など滑りやすい面が地下水の影響などで、ゆっくりと動き出す現象です。

こんな前ぶれに要注意！

★地鳴りや地面の振動
★池や沼の水かさの急変
★沢や井戸の水が濁る。
★地面にひび割れができる。
★根の切れる音や樹木の傾き。
★湧水量の急変

土砂災害警戒区域・特別警戒区域について

平成13年から施行されている「土砂災害防止法」（土砂災害警戒区域等における土砂災害防止対策の推進に関する法律）は、土砂災害から住民の皆さんの生命を守るため、土砂災害のおそれのある区域を明らかにし、危険の周知、警戒避難体制の整備、住宅等の新規立地の抑制、既存住宅の移転促進等のソフト対策を推進しようとするものです。

この法律に基づき、長野県では、土砂災害のおそれがある区域について、「土砂災害警戒区域」と「土砂災害特別警戒区域」の指定、公表を進めています。

出典　国土交通省砂防部

土砂災害警戒区域・特別警戒区域の考え方

がけ崩れ（急傾斜地の崩壊）

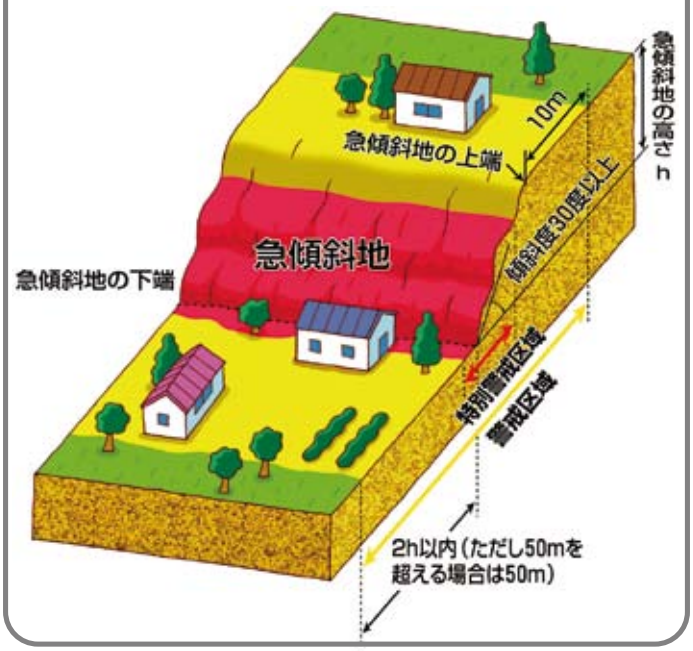

土　石　流

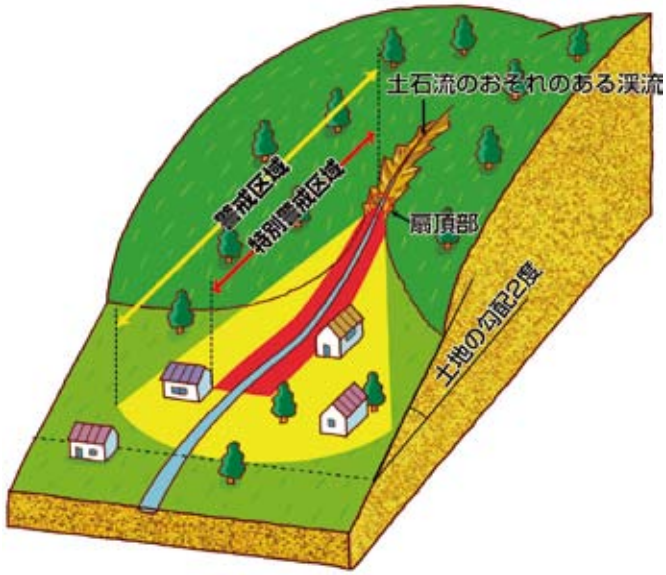

土砂災害警戒区域

急傾斜地の崩壊等が発生した場合には住民等の生命又は身体に危害が生ずるおそれがあると認められる土地の区域

土砂災害特別警戒区域

警戒区域のうち、急傾斜地の崩壊等が発生した場合には建築物に損壊が生じ住民等の生命又は身体に著しい危害が生ずるおそれがあると認められる土地の区域

防災マップやハザードマップを参考に

- 身の回りの危険箇所の確認
- いざというときの避難先や避難路の確認など、家庭や地域での防災対策を進めましょう。

出典　国土交通省砂防部

避難の心得

避難は　早めに　落ち着いて　安全に

避難時の注意事項

　災害時の避難は、普段通っている道でも、足元が見えないことが多いので慎重に歩きましょう。また、頭上からの落下物や飛来物にも十分注意しましょう。いざという時あわてないためにも、

どこへどの道を通って避難するのかを普段から家族や隣近所で話し合っておきましょう。

避難場所や避難路の確認をしましょう。ゆっくり歩いて何分かかるか調べておきましょう。

避難時の荷物は必要最低限にしましょう。

気象情報に注意しましょう。

火の始末、戸締りを忘れずにしましょう。



隣近所声を掛け合って避難しましょう。

お年寄りや子供が安全避難できるように協力しましょう。

けが人や要援護者の方を除き、車での非難は避けて徒歩で避難しましょう。

感電するおそれがあるので、たれ下がった電線にさわらない。

　災害の発生が事前に予測できる場合などは、町から避難勧告等を発令する場合があります。
　防災無線やテレビ・ラジオ、周りの状況に注意し、避難勧告等の発令があった場合には、適切な行動がとれるよう心がけてください。
　ただし、土砂災害などは予測が困難です。身の周りの状況に注意し、危険を感じたら隣近所で声を掛け合い、早めに自主避難できるように心がけましょう。

風水害時の注意事項

■大雨時の避難は以下の点にも注意しましょう。

ゴム長靴は水が入ると歩きにくいため、はきなれた底の固い靴がよい。

浸水している場合は水中のマンホールや溝に注意！

家族はロープでつながって避難する（または手をつなぐ）。
二人以上での行動を心がけましょう。

逃げ遅れたときは堅固な2階建ての建物に避難！

■ハザードマップを参考に洪水時の行動を考えましょう。
ハザードマップ上で自宅付近の状況を確認し、いざというときの行動を考えておきましょう。
ただし
●浸水想定区域図や土砂災害警戒区域は、一つの想定のもとに作成された計算上のシナリオです。
●自然災害は、想定したとおりに起こるとは限りません。
●気象情報、避難情報、周辺の状況などに注意を払って、家族や隣近所で連携しながら臨機応変の行動が必要です。
緊急時の行動は、雨や風の状況、時間帯、河川の水位の状況などによってっも違ってきます。
色々な想定を考えながら、家族や地域で話し合うなどして、緊急時の対応力を高めましょう。

■避難勧告等には、次の種類があります。

気象情報	発令時の状況	住民の皆さんの行動の目安
避難準備 （要援護者避難） 情報	要援護者等、特に避難行動に時間を要する者が避難行動を開始しなければならない段階であり、人的被害の発生する可能性が高まった状況	・要援護者等、特に避難行動に時間を要する者は、計画された避難場所への避難行動を開始（避難支援者は支援行動を開始） ・上記以外の者は、家族等との連絡、非常用持出品の用意等、避難準備を開始
避難勧告	通常の避難行動ができる者が避難行動を開始しなければならない段階であり、人的被害の発生する可能性が明らかに高まった状況	通常の避難行動ができる者は、計画された避難場所等への避難行動を開始
避難指示	・前兆現象の発生や、現在の切迫した状況から、人的被害の発生する危険性が非常に高いと判断された状況 ・堤防の隣接地等、地域の特性等から人的被害の発生する危険性が非常に高いと判断された状況 ・人的被害の発生	・避難勧告等の発令後で避難中の住民は、確実な避難行動を直ちに完了 ・未だ避難していない対象住民は、直ちに避難行動に移るとともに、そのいとまがない場合は生命を守る最低限の行動

出典　総務省HP

洪水に対する行動　いざというときの行動の目安

浸水想定深さ	行動の目安	
	避難の必要性	備　　考
5.0m以上	早めの避難が必要	**自宅にとどまることは危険** 避難が遅れた場合などは、近くの高層建物に緊急避難することが望ましい。
2.0～5.0m未満	避難しなければならない場合がある。	避難が遅れた場合などは、近くの3階以上の建物に避難したほうがよい場合もある。
1.0～2.0m未満		避難が遅れた場合などは、近くの2階以上の建物に緊急避難することが望ましい。
0.5～1.0m未満		
50cm未満	避難しなければならない場合は少ない。	自宅にとどまった方が安全である可能性が高い。しかし、万が一のための備えは必要。
想定なし		

出典　気象庁HP

土砂災害に対する行動　いざというときの行動の目安

区　　分	行動の目安	
	避難の必要性	備　　考
土砂災害警戒区域 （イエローゾーン）	避難が必要	土砂災害の規模や災害場所と今の位置との距離により避難を必要としない場合がありますが、指定された避難所へ避難するように心掛けて下さい。 もし指定された避難所への移動が間に合わない場合は、隣近所にある２階建て以上の建物の高い階に避難するか、自宅の２階に避難して下さい。その場合は、部屋の山側から離れた場所に居るようにして下さい。
特別警戒区域 （レッドゾーン）	絶対に避難が必要	特別警戒区域内にある自宅などの建造物に居ることは大変危険です。必ず特別警戒区域外にある避難所や２階以上ある鉄筋コンクリート等の強固な建物に避難して下さい。その場合、できるかぎり高い階に行き、部屋の山側から離れた場所に居るようにして下さい。

出典　気象庁HP

防災関係機関一覧

主な公共機関

防　災　関　係　機　関

施　設　名	住　所	電話番号	備　考
● 町　役　場			
南木曽町役場	南木曽町読書 3668-1	0264-57-2001(代)	
● 消　防　署			
木曽消防署南分署	南木曽町読書 3680-1	0264-57-3119	緊急の場合　119
● 警察署・交番・派出所			
南木曽町交番	南木曽町読書 3645-24	0264-57-2040	緊急の場合　110
● 国の出先機関			
国土交通省　中部地方整備局 飯田国道事務所 木曽維持出張所	木曽郡木曽町日義小沢4774	0264-22-3011	（道路の改築・管理）
国土交通省　中部地方整備局 多治見砂防国道事務所	岐阜県多治見市小田町4-8-6	0572-25-8020（代）	（木曽川水系の砂防工事・調査） （19号の維持・修繕・道路情報）
国土交通省　中部地方整備局 多治見砂防国道事務所　上松出張所	木曽郡上松町栄町2-9	0264-52-4863	（木曽川水系の砂防工事・調査） （19号の維持・修繕・道路情報）
林野庁　中部森林管理局 木曽森林管理署　南木曽支署	南木曽町読書3650-2	050-3160-6070	（森林整備, 治山事業）
● 長野県の出先機関			
木曽建設事務所	木曽郡木曽町福島2757-1	0264-24-2211(代)	（道路・河川・砂防等）
木曽地方事務所	木曽郡木曽町福島2757-1	0264-24-2211(代)	（農政・林務・環境等）
木曽保健福祉事務所	木曽郡木曽町福島2757-1	0264-24-2211(代)	（健康・福祉）
● 医療機関			
長野県立　木曽病院	木曽町福島6613-4	0264-22-2703(代)	（高度医療・総合病院）
国民健康保険　坂下病院	岐阜県中津川市坂下722－1	0573-75-3118	（　〃　）
医療法人 篠崎医院	南木曽町読書3428	0264-57-2016	（内科・小児科）

ラ　イ　フ　ラ　イ　ン　関　係　機　関

施　設　名	住　所	電話番号	備　考
● ライフライン関係機関			
中部電力　木曽福島営業所	木曽郡木曽町福島6200-4	0120-984-532	（電気事業・エネルギー他）
木曽広域情報センター	木曽郡木曽町福島1320	0264-21-2212	（木曽地域のケーブルTV）
南木曽森林組合	南木曽町読書3994-1	0264-57-2383	（森林事業）
南木曽郵便局	南木曽町読書3640-6	0264-57-2049	（郵便・貯金・保険）
NTT東日本　松本支店	松本市大手3-3-9	0263-34-9041	（電話・電報・通信事業）
NTT西日本　岐阜支店 （吾妻の一部と田立）	岐阜市梅ヶ枝町2-31	0120-116116	（電話・電報・通信事業）

災害時要援護者施設

施設番号	施設番号	ハザードマップ番号	施　設　名	住　所	電話番号	備　考
1	12	⑨⑪	読書保育園	読書 3912-37	IP 0264-57-2324	
2	28	⑬	宅老所喜楽庵	吾妻 839-5	IP 0264-57-3841	
3	37	⑰⑲	蘭保育園	吾妻 3565	IP 0264-58-2332	
4	44	㉗㉘	田立保育園	田立 1355	IP 0573-75-2158	
5	47	㉘	南木曽デイサービスセンター	田立 143-1	0573-75-5006	
6	-	㉘	ひだまり工房	田立 146-2	0573-75-5223	
7	-	㉘	特別養護老人ホーム 木曽あすなろ荘	田立 150-1	0573-75-4458	
8	-	⑫	宅幼老所ごうどの家	読書 3348-9	0264-57-3938	
9	-	⑫	水野歯科医院	読書 3400-15	0264-57-3050	
10	-	⑪	医療法人 篠崎医院	読書 3428	0264-57-2016	
11	-	⑪	えのき坂薬局	読書 3436-3	0264-57-3355	
12	-	⑳ ㉒	地域活動支援センター 萬屋	吾妻 4554-1	080-1557-7339	

防災情報発信イメージ



出典　国土交通省砂防部

防災関係機関一覧

避難施設

避難施設には、避難施設と福祉避難所があります。

避 難 施 設：避難が必要となる災害が発生または発生しそうな場合には、地域の防災拠点としての役割や一時的に集合し、災害の様子を見るためのもの。また、医療救護所・医療本部として使用も含む。

福祉避難所：災害の状況により、福祉救護所として使用する箇所である。

避　難　施　設

施設番号	ハザードマップ番号	名　称	収容人数	住　所	電話番号（市外局番：0264）	備　考
1	②	与川分館	60	読書 873-2	IP 94-6014	医療救護施設・備蓄施設
2	①	与川一区集会所	30	読書 173-3	57-4310	備蓄施設
3	②③	与川三区集会所	30	読書 1028-6		備蓄施設
4	③	与川四区集会所	30	読書 1186-1		備蓄施設
5	⑦	北部分館	60	読書 2487-2	IP 94-6015	医療救護施設・備蓄施設
6	⑥	柿其集会所	10	読書 1896-18	IP 94-6077	備蓄施設
7	⑤	本谷集会所	10	読書 1622-5		備蓄施設
8	④	十二兼集会所	10	読書 5272-1	57-2629	備蓄施設
9	⑧⑩	金知屋集会所	10	読書 4960-1		
10	⑨⑩	新町・上仲町集会所	20	読書 4051-6		
11	⑨⑪	下仲町・坂の下集会所	20	読書 4175		
12	⑨⑪	読書保育園	50	読書 3912-37	IP 57-2324	
13	⑩	上の原集会所	20	読書 4732-5	IP 94-6030	備蓄施設
14	⑪	南木曽小学校 体育館	500	読書 3757-3	IP 57-2004	医療救護施設
15	⑪	三留野分館	100	読書 3784-1	IP 94-6016	
		東町集会所	30	読書 3788-5		
16	⑪	和合北集会所	20	読書 3648-7		
17	⑪⑫	東栄町集会所	20	読書 3436-ロ-4	57-2019	
18	⑫	神戸集会所	20	読書 3239-64	57-3099	
19	⑨⑪	川向集会所	20	読書 2797-5		
20	⑪	天白集会所	20	読書 2937-37		
21	⑪	蘇南高等学校 体育館	500	読書 2937-45	57-2063	
22	⑫	沼田集会所	15	読書 2981-10		
23	⑪	南木曽町役場	100	読書 3668-1	IP 57-2001	
24	⑪	消防団第一分団詰所	30	読書 3800-3		
25	⑫	南木曽会館	300	吾妻 52-4	IP 57-3335	
26	⑫	渡島集会所	30	吾妻 58-2		
27	⑬	恋野集会所	15	吾妻 327-5		
28	⑬	宅老所喜楽庵	10	吾妻 839-5	IP 57-3841	
29	⑬	ふれあい館	20	吾妻 4701	57-3513	
30	⑭	旧妻籠小学校 体育館	200	吾妻 599	IP 94-6078	

避　難　施　設

施設番号	ハザードマップ番号	名　　称	収　容人　数	住　　所	電話番号（市外局番：0264）	備　　考
31	⑭	妻籠分館	50	吾妻 611-1	IP　94-6017	備蓄施設
32	⑭	尾又集会所	10	吾妻 1008-4	57-4030	
33	⑮	大妻籠集会所	10	吾妻 1473-1	57-3898	備蓄施設
34	⑯	上在郷集会所	10	吾妻 1912-1	57-4012	
35	⑰⑲	蘭分館	50	吾妻 3411	IP　94-6018	医療救護施設・備蓄施設
36	⑰⑲	蘭老人会若葉荘	20	吾妻 3410	58-2215	
37	⑰⑲	蘭保育園	30	吾妻 3565	IP　58-2332	
38	⑰⑲	旧蘭小学校 校舎	300	吾妻 3859-39	58-2270	
39	⑰	上段集会所	10	吾妻 2638		
40	⑳㉒	広瀬分館	40	吾妻 4532	IP　94-6019	医療救護施設
41	㉒	広瀬生活改善センター	10	吾妻 4689-556	58-2126	
42	㉗㉘	田立分館	50	田立 1349-1	IP　94-6020	
43	㉗㉘	旧田立小学校 体育館	200	田立 1349-1	0573-75-2166	医療救護施設
44	㉗㉘	田立保育園	40	田立 1355	IP　75-2158	
45	㉗㉘	消防団第三分団詰所	30	田立 1409-1		備蓄施設
46	㉗㉘	田立会館（五宮神社）	30	田立 415	0573-75-4982	
47	㉘	南木曽デイサービスセンター	35	田立 143-1	IP　75-5006	
48	㉗㉘	元組集会所	20	田立 271	IP　94-6049	
49	㉖	向粟畑集会所	10	田立 566-11	0573-75-4964	
50	㉕㉖	粟畑集会所	20	田立 1051	0573-75-4405	
51	㉗	下切集会所	20	田立 1438-2	0573-75-4419	
52	㉗	下切生活改善センター	10	田立 2198-3	0573-75-4263	
53	㉔㉕㉖	大野正兼集会所	20	田立 1709	IP　94-6054	
54	㉔	塚野集会所	20	田立 2052-8	0573-75-5137	備蓄施設
55	⑪⑫	南木曽中学校 体育館	400	読書 2942-2	57-2043	

注）1. 25南木曽会館については、大規模災害の場合物資輸送拠点となるため、避難施設から外すことがある。

2. 55南木曽中学校体育館については、木曽川洪水時は避難施設として使用しない。

福 祉 避 難 所（災害状況により福祉避難所として使用する。）

施設番号	ハザードマップ番号	名　　称	収　容人　数	住　　所	電話番号（市外局番：0264）	備　　考
55	⑪⑫	南木曽中学校 体育館	400	読書 2942-2	57-2043	
14	⑪	南木曽小学校 体育館	500	読書 3757-3	IP　57-2004	
47	㉘	南木曽デイサービスセンター	35	田立 143-1	IP　75-5006	

がけ崩れ（急傾斜地の崩壊）・土

ハザードマップ番号	区　分	名　称	警戒区域			特別警戒区域		
			人家戸数	面積（㎡）	延長（m）	人家戸数	面積（㎡）	延長（m）
①	土石流	下桜	1	4,054		1	322	
		小沢	1	16,150		1	1,020	
		井戸洞	1	14,253		0	112	
		宇礼沢	0	28,482		0	0	
		畑沢	0	24,951		0	13,194	
		上山沢川	1	45,311		－	－	
		上本	1	14,767		0	43	
		須合沢	5	25,010		0	0	
	急傾斜地の崩壊	与川一区2号	－	908	25	1	528	25
		与川一区3号	2	5,903	160	1	3,023	160
		与川一区4号	－	8,740	160	2	11,037	160
		与川一区5号	1	9,175	180	1	17,775	180
		与川一区6号	－	8,108	150	1	6,419	150
		須合平1号	1	9,288	225	1	7,430	225
		向田1号	－	7,292	130	1	5,724	130
		向田2号	1	6,272	115	－	3,175	115
		向田3号	－	8,188	130	－	5,127	130
		向田4号	1	1,094	45	－	485	45
		向田5号	1	10,942	225	－	14,477	225
		宇礼1号	1	2,780	70	－	－	－
		宇礼2号	1	5,858	140	－	3,295	140
		宇礼3号	－	784	35	－	213	35
		宇礼4号	2	1,293	55	－	234	28
		宇礼5号	1	4,494	140	－	1,968	140
②	土石流	つつみ洞	5	56,051		0	8	
		川合沢	0	12,095		2	7,151	
		小垣外沢	1	27,294		0	379	
		大沢	1	9,955		0	1,027	
		中の沢1	2	65,671		2	5,234	
		板沢	7	99,433		0	1,476	
		中の沢2	4	31,428		0	583	
		宮の洞	1	25,817		0	277	
		森の沢	0	6,194		0	1,206	
		下桜	1	4,054		1	322	
		小沢	1	16,150		1	1,020	
		中屋沢	5	49,628		0	62	
		大久保沢	2	11,844		0	302	
		阿征洞	4	16,406		0	0	
	急傾斜地の崩壊	川合平5号	2	6,571	220	－	3,131	220

石流の警戒区域一覧

ハザードマップ番号	区　分	名　称	警戒区域			特別警戒区域		
			人家戸数	面積（㎡）	延長（m）	人家戸数	面積（㎡）	延長（m）
②	急傾斜地の崩壊	分校平1号	−	10,381	205	1	23,560	205
		分校平2号	1	2,217	40	−	−	−
		分校平3号	1	6,733	185	−	3,881	185
		小川野平1号	1	8,837	185	3	6,652	185
		分校平4号	1	705	20	−	−	−
		分校平5号	−	1,206	50	−	368	50
		分校平6号	−	1,719	50	−	359	50
		小川野平2号	2	9,961	200	1	15,761	200
		小川野平3号	−	2,340	50	1	1,736	50
		南野1号	−	3,172	100	1	1,813	100
		坂本平1号	−	2,044	30	−	908	30
		坂本平2号	−	5,406	95	1	4,286	95
		南野2号	1	2,203	45	−	−	−
		南野3号	−	1,655	35	1	1,355	35
		与川一区1号	−	3,739	70	1	2,647	70
		与川一区2号	−	908	25	1	528	25
		与川一区3号	2	5,903	160	1	3,023	160
③	土石流	馬洞	1	24,321		0	1,174	
		沼洞1	7	43,814		0	474	
		つつみ洞	5	56,051		0	8	
		川合沢	0	12,095		2	7,151	
		小垣外沢	1	27,294		0	379	
		大沢	1	9,955		0	1,027	
		中の沢1	2	65,671		2	5,234	
		板沢	7	99,433		0	1,476	
		胡桃田川	0	74,346		2	59,972	
		沼洞2	1	8,562		0	1,014	
		大奈良	5	82,029		0	0	
		ふくべ沢	0	27,453		0	15,664	
	急傾斜地の崩壊	川合平1号	−	941	40	1	189	36
		川合平2号	1	4,387	140	1	2,444	140
		川合平3号	1	5,527	140	1	3,309	140
		川合平4号	2	11,038	235	−	−	−
		川合平5号	2	6,571	220	−	3,131	220
		川合平6号	2	14,323	285	1	11,351	285
		分校平1号	−	10,381	205	1	23,560	205
		分校平2号	1	2,217	40	−	−	−
		分校平3号	1	6,733	185	−	3,881	185
		小川野平1号	1	8,837	185	3	6,652	185

がけ崩れ（急傾斜地の崩壊）・土

ハザードマップ番号	区　分	名　称	警戒区域			特別警戒区域		
			人家戸数	面積（㎡）	延長（m）	人家戸数	面積（㎡）	延長（m）
③	急傾斜地の崩壊	胡桃田1号	－	2,182	35	1	1,516	35
		胡桃田2号	1	7,744	155	1	11,813	155
		胡桃田3号	1	1,658	60	－	803	60
		胡桃田4号	2	10,223	225	－	7,245	225
		上の原1号	1	9,344	180	－	9,785	180
		上の原2号	1	16,279	235	－	－	－
		上の原3号	1	1,988	50	－	－	－
④	土石流	八人石沢	2	42,341		0	20,222	
		熊の沢	7	45,369		0	205	
		前の沢	3	15,738		1	4,829	
		田の沢	3	24,859		0	0	
		本谷	5	63,239		0	2,611	
		ひっぱた沢1	9	114,801		0	2,179	
		ひっぱた沢2	7	93,081		0	195	
		くちなし沢	13	227,126		0	1,890	
		ホリミ沢	5	63,293		0	2,611	
	急傾斜地の崩壊	十二兼1号	7	15,427	315	2	20,424	315
		十二兼2号	1	7,051	130	2	8,003	130
		十二兼3号	－	781	20	－	811	20
		十二兼4号	7	19,469	340	－	－	－
		十二兼5号	－	4,399	105	1	12,067	105
		十二兼6号	3	14,894	200	－	－	－
		本谷2号	1	5,247	105	－	－	－
		本谷3号	1	9,900	220	－	－	－
		戸場1号	5	15,621	165	－	9,391	50
⑤	土石流	本谷	5	63,239		0	2,611	
		ひっぱた沢1	9	114,801		0	2,179	
		ひっぱた沢2	7	93,081		0	195	
		くちなし沢	13	227,126		0	1,890	
		ホリミ沢	5	63,293		0	2,611	
		山沢	6	79,405		0	2,474	
		ヤキヤマ沢	1	23,688		0	701	
	急傾斜地の崩壊	岩倉5号	1	8,686	190	1	23,364	190
		岩倉12号	－	7,185	145	1	7,335	145
		本谷1号	1	2,369	75	1	1,090	65
		本谷2号	1	5,247	105	－	－	－
		本谷3号	1	9,900	220	－	－	－
		本谷4号	1	4,310	120	－	－	－
		本谷5号	2	6,326	175	－	－	－

石流の警戒区域一覧

ハザードマップ番号	区　分	名　称	警戒区域			特別警戒区域		
			人家戸数	面積（㎡）	延長（m）	人家戸数	面積（㎡）	延長（m）
⑤	急傾斜地の崩壊	本谷6号	1	1,152	50	−	84	10
⑥	土石流	大油沢	0	18,392		0	1,116	
		糸沢	8	152,999		0	0	
		伊奈山沢	0	31,329		0	5,556	
		岩倉沢川	5	194,202		5	86,579	
		新山沢	1	42,320		2	9,804	
		岩倉蛇抜沢	0	19,721		0	2,708	
		本谷	5	63,239		0	2,611	
		ひっぱた沢1	9	114,801		0	2,179	
		ひっぱた沢2	7	93,081		0	195	
		くちなし沢	13	227,126		0	1,890	
		ホリミ沢	5	63,293		0	2,611	
	急傾斜地の崩壊	岩倉1号	1	2,176	30	−	1,165	30
		岩倉2号	−	989	40	1	392	40
		岩倉3号	−	11,851	205	−	−	−
		岩倉4号	1	7,004	140	−	13,094	140
		岩倉5号	1	8,686	190	1	23,364	190
		岩倉6号	1	4,476	100	−	−	−
		岩倉7号	1	1,348	50	−	−	−
		岩倉8号	1	3,299	115	−	−	−
		岩倉9号	3	6,652	220	−	3,155	220
		岩倉10号	−	2,297	50	1	2,612	50
		岩倉11号	1	1,001	40	−	−	−
		岩倉12号	−	7,185	145	1	7,335	145
		岩倉13号	1	7,958	105	−	−	−
		本谷1号	1	2,369	75	1	1,090	65
		本谷2号	1	5,247	105	−	−	−
		戸場1号	5	15,621	165	−	9,391	50
⑦	土石流	中河原沢	0	11,739		1	4,796	
		大油沢	0	18,392		0	1,116	
	急傾斜地の崩壊	十二兼6号	3	14,894	200	−	−	−
		中河原1号	1	5,022	85	−	−	−
		戸場1号	5	15,621	165	−	9,391	50
		戸場2号	3	7,318	155	−	−	−
		戸場3号	1	992	40	−	−	−
		戸場4号	2	9,798	175	−	−	−
		戸場5号	4	13,033	285	−	38,164	285
		戸場6号	−	4,677	85	−	−	−
		戸場7号	2	4,562	105	−	5,906	105

がけ崩れ（急傾斜地の崩壊）・土

ハザードマップ番号	区　分	名　称	警戒区域			特別警戒区域		
			人家戸数	面積（㎡）	延長（m）	人家戸数	面積（㎡）	延長（m）
⑧	土石流	霧ヶ洞	0	17,832		0	7,970	
	急傾斜地の崩壊	与川渡1号	−	718	10	−	362	10
		与川渡2号	−	911	20	−	517	20
		上の原4号	−	17,515	330	1	24,802	330
⑨	土石流	白島沢	1	62,333		0	944	
		焼ヶ洞	3	66,085		0	808	
		桜洞	43	227,002		0	1,877	
		梨子沢	85	136,520		0	0	
		ませの沢	3	12,696		0	1,600	
		霧ヶ洞	0	17,832		0	7,970	
	急傾斜地の崩壊	上の原4号	−	17,515	330	1	24,802	330
		上の原5号	1	2,309	55	−	−	−
		上の原6号	2	8,998	145	−	−	−
		上の原7号	−	1,930	65	1	956	65
		東町1号	2	16,438	370	2	18,486	370
		川向1号	2	2,308	40	−	1,471	40
		川向2号	2	7,795	160	−	13,960	160
		川向3号	2	2,334	80	−	174	20
		川向4号	1	23,042	295	−	−	−
		川向6号	8	11,904	240	−	−	−
		川向5号						
		川向7号						
⑩	土石流	大奈良	5	82,029		0	0	
		下の沢1	1	52,017		0	1,001	
		ふくべ沢	0	27,453		0	15,664	
		白島沢	1	62,333		0	944	
		焼ヶ洞	3	66,085		0	808	
		桜洞	43	227,002		0	1,877	
		霧ヶ洞	0	17,832		0	7,970	
	急傾斜地の崩壊	上の原1号	1	9,344	180	−	9,785	180
		上の原4号	−	17,515	330	1	24,802	330
		上の原5号	1	2,309	55	−	−	−
		上の原6号	2	8,998	145	−	−	−
		上の原7号	−	1,930	65	1	956	65
		東町1号	2	16,438	370	2	18,486	370
⑪	土石流	梨子沢	85	136,520		0	0	
		大沢田川	58	149,791		0	0	
		北沢1	90	173,442		0	0	
		北沢2	101	200,685		0	0	

石流の警戒区域一覧

ハザードマップ番号	区　分	名　称	警戒区域			特別警戒区域		
			人家戸数	面積（㎡）	延長（m）	人家戸数	面積（㎡）	延長（m）
⑪	土石流	蛇抜沢1	130	280,549		0	0	
		大水上沢	95	99,472		0	0	
		岩戸沢	13	28,906		0	5,622	
		伊勢小屋沢	0	28,945		0	0	
		観音洞	5	38,838		0	310	
	急傾斜地の崩壊	東町1号	2	16,438	370	2	18,486	370
		東町2号	2	15,456	350	1	13,292	350
		東町3号	3	17,492	335	1	18,232	335
		東町4号	2	3,027	135	–	177	22
		住吉町1号	11	4,814	205	3	597	116
		東南栄町1号	62	23,432	520	–	–	–
		東栄町1号	1	1,161	55	–	–	–
		川向6号	8	11,904	240	–	–	–
		川向9号	2	16,642	305	3	11,779	305
		川向10号	1	4,089	85	1	2,602	85
		川向11号	–	828	20	1	517	20
		川向12号	2	32,980	425	–	1,551	50
		天白1号	5	5,622	110	2	8,839	110
		天白2号	13	14,188	295	–	–	–
		沼田1号	7	32,473	585	–	40,126	858
		川向7号						
⑫	土石流	蛇抜沢1	130	280,549		0	0	
		大水上沢	95	99,472		0	0	
		神戸沢	66	196,777		0	0	
		戦沢	43	85,443		0	0	
		弘法様の洞	36	79,996		0	0	
		鳥ヶ洞	36	91,687		0	1,548	
		蛇抜	18	89,542		5	21,330	
		井戸沢	19	56,257		0	279	
		岩戸沢	13	28,906		0	5,622	
		伊勢小屋沢	0	28,945		0	0	
	急傾斜地の崩壊	東南栄町1号	62	23,432	520	–	–	–
		和合南1号	6	16,287	300	4	77,600	300
		南栄町1号	6	8,447	175	2	1,431	68
		南栄町2号	–	2,087	80	–	331	80
		南栄町3号	2	17,125	320	1	16,504	320
		神戸1号	1	7,028	220	–	–	–
		神戸2号	1	2,004	70	–	–	–
		神戸3号	4	5,049	165	–	–	–

がけ崩れ（急傾斜地の崩壊）・土

ハザードマップ番号	区　分	名　称	警戒区域			特別警戒区域		
			人家戸数	面積（㎡）	延長（m）	人家戸数	面積（㎡）	延長（m）
⑫	急傾斜地の崩壊	神戸4号	−	2,912	60	−	−	−
		神戸5号	−	624	20	−	−	−
		神戸6号	4	7,068	210	−	−	−
		渡島1号	8	10,933	330	−	−	−
		渡島2号	4	7,564	245	−	3,315	241
		渡島3号	3	5,727	135	−	1,860	135
		渡島4号	1	5,383	140	−	2,950	140
		渡島5号	1	3,626	75	−	1,225	75
		渡島6号	−	909	20	−	358	20
		渡島7号	−	473	30	−	394	30
		渡島8号	1	3,285	70	−	−	−
		渡島9号	−	2,102	50	1	1,524	50
		渡島10号	5	12,207	225	−	31,803	225
		渡島11号	−	3,591	125	1	426	59
		吾妻橋1号	−	2,171	40	1	920	40
		沼田2号	1	24,377	205	−	−	−
⑬	土石流	弘法様の洞	36	79,996		0	0	
		鳥ヶ洞	36	91,687		0	1,548	
		蛇抜	18	89,542		5	21,330	
		井戸沢	19	56,257		0	279	
		与の洞	1	13,623		1	10,880	
		地蔵沢	50	157,635		0	3,245	
		ネギヤ洞	53	80,865		0	249	
	急傾斜地の崩壊	渡島4号	1	5,383	140	−	2,950	140
		渡島5号	1	3,626	75	−	1,225	75
		渡島6号	−	909	20	−	358	20
		渡島7号	−	473	30	−	394	30
		渡島8号	1	3,285	70	−	−	−
		渡島9号	−	2,102	50	1	1,524	50
		渡島10号	5	12,207	225	−	31,803	225
		渡島11号	−	3,591	125	1	426	59
		吾妻橋1号	−	2,171	40	1	920	40
		吾妻橋2号	1	12,495	245	2	21,287	245
		妻籠1号	−	13,620	255	2	26,204	255
		恋野1号	1	820	35	−	247	35
		恋野2号	−	296	15	1	235	15
		恋野3号	1	5,545	65	−	3,696	65
		恋野4号	1	5,470	110	1	4,268	110
		恋野5号	1	1,550	40	−	−	−

石流の警戒区域一覧

ハザードマップ番号	区　分	名　称	警戒区域			特別警戒区域		
			人家戸数	面積（㎡）	延長（m）	人家戸数	面積（㎡）	延長（m）
⑬	急傾斜地の崩壊	恋野6号	2	1,814	55	−	1,034	55
		恋野7号	1	2,114	75	−	510	55
		恋野8号	2	1,227	55	1	270	35
		恋野9号	−	535	20	−	230	20
		恋野10号	2	3,128	110	−	−	−
		恋野11号	1	2,327	90	−	768	90
		恋野12号	6	2,083	80	−	−	−
		下町中町	16	16,076	280	−	1,325	110
		上町	−	6,099	190	−	2,829	190
		沼田2号	1	24,377	205	−	−	−
⑭	土石流	井戸沢	19	56,257		0	279	
		地蔵沢	50	157,635		0	3,245	
		ネギヤ洞	53	80,865		0	249	
		砂地沢	53	85,093		0	213	
		米山沢	17	16,636		1	377	
		イト洞	2	8,224		0	342	
		ドンガメ沢	3	48,561		1	9,518	
		男埵川	2	76,782		2	48,145	
		一石沢	2	128,842		2	87,596	
		権現沢	4	80,451		0	9,733	
		下り谷	6	98,210		0	610	
		三十沢	2	62,713		2	26,982	
		井戸沢	3	60,594		0	0	
		ミゾ沢	8	42,525		0	5,047	
		平沢	12	58,668		0	10,265	
		たつの沢	11	59,724		1	21,610	
		三本栃沢	16	135,588		1	11,874	
		細の山	17	125,855		0	953	
		平家洞	12	43,850		0	3,116	
		妻籠	1	6,405		0	2,898	
	急傾斜地の崩壊	妻籠1号	−	13,620	255	2	26,204	255
		妻籠2号	4	9,919	220	1	13,224	220
		妻籠3号	−	615	25	1	152	20
		妻籠4号	3	9,829	185	1	10,057	185
		妻籠5号	−	1,460	55	1	629	55
		妻籠6号	2	7,267	230	12	3,427	230
		妻籠7号	−	740	20	1	1,017	20
		妻籠8号	1	500	15	−	−	−
		妻籠9号	2	10,742	225	1	8,296	225

がけ崩れ（急傾斜地の崩壊）・土

ハザードマップ番号	区　分	名　称	警戒区域			特別警戒区域		
			人家戸数	面積（㎡）	延長（m）	人家戸数	面積（㎡）	延長（m）
⑭	急傾斜地の崩壊	妻籠10号	1	12,002	335	−	−	−
		妻籠11号	−	11,080	260	2	9,437	260
		妻籠12号	−	5,800	110	1	6,744	110
		大妻籠下り谷1号	3	5,554	125	1	3,637	125
		大妻籠下り谷2号	3	8,761	175	−	−	−
		大妻籠下り谷3号	2	2,800	80	−	−	−
		大妻籠下り谷6号	1	4,656	110	−	−	−
		大妻籠下り谷7号	4	9,716	285	−	9,069	264
		大妻籠下り谷9号	3	24,858	480	1	27,310	480
		下町中町	16	16,076	280	−	1,325	110
		上町	−	6,099	190	−	2,829	190
		寺下	17	5,410	100	−	−	−
		尾又寺下	3	3,784	135	1	2,009	130
		尾又1号	6	9,605	185	1	3,064	95
		尾又2号	5	16,673	190	−	1,600	35
		橋場1号	4	18,380	375	1	10,712	280
		橋場2号	3	2,415	90	1	938	60
		上在郷1号	1	4,553	90	−	6,952	90
		上在郷2号	−	880	40	−	256	40
		上在郷3号	1	9,448	165	−	−	−
		上在郷4号	1	7,130	150	2	19,905	150
		上在郷5号	2	980	40	−	99	20
		上在郷6号	1	8,733	120	−	−	−
⑮	土石流	イト洞	2	8,224		0	342	
		ドンガメ沢	3	48,561		1	9,518	
		かくぞれ沢	0	8,784		0	288	
		男埵川	2	76,782		2	48,145	
		一石沢	2	128,842		2	87,596	
		権現沢	4	80,451		0	9,733	
		下り谷	6	98,210		0	610	
		三十沢	2	62,713		2	26,982	
		井戸沢	3	60,594		0	0	
	急傾斜地の崩壊	大妻籠下り谷2号	3	8,761	175	−	−	−
		大妻籠下り谷3号	2	2,800	80	−	−	−
		大妻籠下り谷4号	2	4,639	50	−	−	−
		大妻籠下り谷5号	4	11,378	145	−	−	−
		大妻籠下り谷6号	1	4,656	110	−	−	−
		大妻籠下り谷7号	4	9,716	285	−	9,069	264
		大妻籠下り谷8号	1	5,411	170	1	3,740	170

石流の警戒区域一覧

ハザードマップ番号	区　分	名　称	警戒区域			特別警戒区域		
			人家戸数	面積（㎡）	延長（m）	人家戸数	面積（㎡）	延長（m）
⑮	急傾斜地の崩壊	大妻籠下り谷9号	3	24,858	480	1	27,310	480
		大妻籠下り谷10号	−	2,155	35	−	−	−
		大妻籠下り谷11号	4	13,217	295	−	13,608	295
		大妻籠下り谷12号	2	9,731	210	−	13,512	210
		下り谷1号	6	18,265	245	−	−	−
		下り谷2号	1	2,249	45	−	−	−
		下り谷3号	1	3,691	75	−	5,245	75
		下り谷4号	−	563	10	−	712	10
		下り谷5号	1	1,620	15	−	−	−
		下り谷6号	1	3,963	65	−	2,169	65
		下り谷7号	−	1,074	20	−	−	−
		下り谷8号	−	1,240	40	−	−	−
⑯	土石流	大明神洞	1	11,333		0	4,347	
		牧原2	1	12,325		0	58	
		牧原1	2	16,710		0	74	
		小川	2	21,337		0	95	
		田代沢	0	13,060		0	7,333	
		水上沢	3	31,593		0	38	
		出羽	2	22,282		0	66	
		池の洞	2	17,014		0	89	
		西の沢	3	54,023		0	527	
		押手沢	0	29,878		0	25,999	
	急傾斜地の崩壊	上在郷4号	1	7,130	150	2	19,905	150
		上在郷5号	2	980	40	−	99	20
		上在郷6号	1	8,733	120	−	−	−
		上在郷7号	1	2,344	50	−	3,121	50
		上在郷8号	−	6,807	175	−	−	−
		上在郷9号	1	8,724	240	−	3,147	175
		上在郷10号	1	6,663	105	−	−	−
		上在郷11号	1	3,195	50	−	4,967	50
		上在郷12号	1	3,249	80	−	1,942	80
		上在郷13号	−	755	40	1	176	40
		上在郷14号	1	2,230	40	−	1,828	40
		上在郷15号	1	2,475	65	−	−	−
		上在郷16号	−	3,237	80	1	2,717	80
		上在郷17号	−	1,313	50	−	100	15
		上在郷18号	1	1,066	30	−	592	30
		上在郷19号	1	1,153	55	−	−	−
		上在郷20号	−	1,225	15	−	451	15

がけ崩れ（急傾斜地の崩壊）・土

ハザードマップ番号	区　分	名　称	警戒区域			特別警戒区域		
			人家戸数	面積（㎡）	延長（m）	人家戸数	面積（㎡）	延長（m）
⑯	急傾斜地の崩壊	上在郷21号	1	1,754	50	－	1,201	50
		上在郷22号	1	3,924	90	－	－	－
		上在郷23号	－	1,917	75	1	602	75
		上在郷24号	－	1,347	50	1	624	50
		上在郷25号	－	3,381	100	－	－	－
		尾越1号	－	2,363	65	－	－	－
		尾越2号	1	16,762	275	－	－	－
		上在郷26号	2	4,891	145	－	2,945	145
		尾越3号	－	11,777	305	2	5,316	260
		尾越4号	－	533	25	1	362	25
		尾越5号	－	7,277	180	－	3,446	155
		尾越6号	1	14,106	305	－	7,528	190
		尾越8号	－	4,261	150	1	2,055	150
⑰	土石流	池の洞	2	17,014		0	89	
		西の沢	3	54,023		0	527	
		押手沢	0	29,878		0	25,999	
		うぶすな沢	52	258,423		0	1,008	
		上段	5	87,031		0	2,801	
		焼入沢	3	133,047		0	0	
		額付川	2	117,338		0	21,582	
		ししぼら	36	84,588		0	0	
		あらやのつつみ	1	6,594		0	841	
		木戸沢	31	57,149		0	0	
		南沢	0	57,737		－	－	
		カジヤ洞	0	19,889		0	550	
	急傾斜地の崩壊	上在郷24号	－	1,347	50	1	624	50
		上在郷25号	－	3,381	100	－	－	－
		尾越1号	－	2,363	65	－	－	－
		尾越2号	1	16,762	275	－	－	－
		上在郷26号	2	4,891	145	－	2,945	145
		尾越3号	－	11,777	305	2	5,316	260
		尾越4号	－	533	25	1	362	25
		尾越5号	－	7,277	180	－	3,446	155
		尾越6号	1	14,106	305	－	7,528	190
		尾越7号	2	44,328	435	－	－	－
		新道1号	1	8,789	120	－	－	－
		尾越8号	－	4,261	150	1	2,055	150
		尾越9号	－	3,575	110	1	1,142	110
		尾越10号	1	2,157	50	－	－	－

石流の警戒区域一覧

ハザードマップ番号	区　分	名　称	警戒区域			特別警戒区域		
			人家戸数	面積（㎡）	延長（m）	人家戸数	面積（㎡）	延長（m）
⑰	急傾斜地の崩壊	尾越11号	2	1,819	60	−	−	−
		尾越12号	−	6,842	130	−	−	−
		上段1号	1	2,277	90	−	969	90
		上段2号	1	2,058	65	−	−	−
		中平	1	4,435	80	−	2,897	80
		新道	3	12,163	175	−	−	−
		中央	2	7,250	90	−	−	−
		本町	3	6,632	55	−	−	−
		元町1号	6	21,615	375	−	−	−
		元町2号	17	21,658	340	2	7,707	190
		元町3号	1	6,884	120	−	4,210	120
		元町4号	1	6,790	135	−	8,443	135
		中折1号	5	25,025	370	−	−	−
		中折神橋	24	57,008	595	12	15,871	280
⑱	土石流	うぶすな沢	52	258,423		0	1,008	
		上段	5	87,031		0	2,801	
		焼入沢	3	133,047		0	0	
		額付川	2	117,338		0	21,582	
⑲	土石流	焼入沢	3	133,047		0	0	
		額付川	2	117,338		0	21,582	
		ししぼら	36	84,588		0	0	
		木戸沢	31	57,149		0	0	
		明智沢	7	12,215		0	566	
		えみだ沢	4	4,134		0	0	
		折戸沢1	0	4,695		1	3,938	
		折戸沢2	1	3,398		0	842	
		折戸沢3	1	3,576		0	176	
		松葉洞	5	16,475		0	60	
		蛇抜沢2	5	20,745		2	6,176	
		弓張沢	12	32,116		0	769	
		いざ谷	6	39,546		6	19,854	
		庄沢	0	102,190		0	7,315	
		向ヶ原	3	42,197		0	167	
		南沢	0	57,737		−	−	
		カジヤ洞	0	19,889		0	550	
	急傾斜地の崩壊	中央	2	7,250	90	−	−	−
		本町	3	6,632	55	−	−	−
		元町1号	6	21,615	375	−	−	−
		元町2号	17	21,658	340	2	7,707	190

がけ崩れ（急傾斜地の崩壊）・土

ハザードマップ番号	区　分	名　称	警戒区域			特別警戒区域		
			人家戸数	面積（㎡）	延長（m）	人家戸数	面積（㎡）	延長（m）
⑲	急傾斜地の崩壊	元町3号	1	6,884	120	－	4,210	120
		元町4号	1	6,790	135	－	8,443	135
		中折1号	5	25,025	370	－	－	－
		中折2号	－	3,198	70	－	－	－
		中折3号	－	3,953	55	－	－	－
		中折4号	－	2,254	40	－	1,866	40
		中折5号	1	4,666	45	－	－	－
		中折神橋	24	57,008	595	12	15,871	280
		神橋1号	4	3,981	85	－	－	－
		神橋2号	3	5,525	50	－	－	－
		神橋3号	16	13,675	150	－	－	－
		神橋4号	3	13,892	260	－	－	－
		神橋5号	－	2,318	30	－	716	30
		神橋6号	1	522	25	－	－	－
		神橋7号	1	2,696	40	－	－	－
		口広瀬1号	1	3,147	95	－	1,518	95
		口広瀬2号	6	14,655	275	－	3,296	190
⑳	土石流	折戸沢1	0	4,695		1	3,938	
		折戸沢2	1	3,398		0	842	
		折戸沢3	1	3,576		0	176	
		松葉洞	5	16,475		0	60	
		蛇抜沢2	5	20,745		2	6,176	
		弓張沢	12	32,116		0	769	
		いざ谷	6	39,546		6	19,854	
		井戸入	9	15,898		0	291	
		ムクリ沢	1	9,053		0	6,656	
	急傾斜地の崩壊	神橋3号	16	13,675	150	－	－	－
		神橋4号	3	13,892	260	－	－	－
		神橋5号	－	2,318	30	－	716	30
		神橋6号	1	522	25	－	－	－
		神橋7号	1	2,696	40	－	－	－
		口広瀬1号	1	3,147	95	－	1,518	95
		口広瀬2号	6	14,655	275	－	3,296	190
		口広瀬3号	2	1,851	35	1	1,004	35
		寺1号	1	1,187	45	－	－	－
		寺2号	1	3,826	80	－	－	－
		寺・口志水	18	25,140	440	4	3,871	250
		口志水	2	3,631	100	－	－	－
		口志水・奥志水	13	37,235	520	3	9,250	210

石流の警戒区域一覧

ハザードマップ番号	区　分	名　称	警戒区域			特別警戒区域		
			人家戸数	面積（㎡）	延長（m）	人家戸数	面積（㎡）	延長（m）
⑳	急傾斜地の崩壊	奥志水1号	12	21,732	370	−	1,959	105
		奥志水2号	2	3,101	60	−	−	−
		大山1号	5	8,400	175	−	3,762	115
		大山2号	2	1,380	50	−	−	−
		大山3号	4	9,661	185	−	−	−
		幸助1号	1	560	20	1	371	20
		幸助2号	1	1,464	65	1	448	65
㉑	土石流	ムクリ沢	1	9,053		0	6,656	
		中市木	0	19,117		0	3,432	
		庄沢	0	102,190		0	7,315	
		夏焼沢	0	38,036		0	23,869	
	急傾斜地の崩壊	寺・口志水	18	25,140	440	4	3,871	250
		口志水・奥志水	13	37,235	520	3	9,250	210
		奥志水1号	12	21,732	370	−	1,959	105
		奥志水2号	2	3,101	60	−	−	−
		富貴畑1号	−	476	15	−	−	−
		富貴畑2号	1	2,501	50	−	1,450	50
		富貴畑3号	1	6,204	100	−	−	−
		富貴畑4号	1	737	30	−	381	30
		富貴畑5号	−	1,169	55	−	247	35
		富貴畑6号	1	803	30	−	−	−
㉒	土石流	いざ谷	6	39,546		6	19,854	
		井戸入	9	15,898		0	291	
		ムクリ沢	1	9,053		0	6,656	
		庄沢	0	102,190		0	7,315	
		夏焼沢	0	38,036		0	23,869	
		細畑	9	39,017		0	71	
		細畑2	9	42,033		0	1,967	
		漆畑1	14	42,141		0	176	
		漆畑2	5	27,259		0	104	
		桂川	0	60,741		2	39,926	
		梨木沢	3	67,416		0	13,613	
		鍋割川	0	9,547		0	8,873	
	急傾斜地の崩壊	寺・口志水	18	25,140	440	4	3,871	250
		口志水	2	3,631	100	−	−	−
		口志水・奥志水	13	37,235	520	3	9,250	210
		奥志水1号	12	21,732	370	−	1,959	105
		奥志水2号	2	3,101	60	−	−	−
		大山1号	5	8,400	175	−	3,762	115

がけ崩れ（急傾斜地の崩壊）・土

ハザードマップ番号	区　分	名　称	警戒区域			特別警戒区域		
			人家戸数	面積（㎡）	延長（m）	人家戸数	面積（㎡）	延長（m）
㉒	急傾斜地の崩壊	大山2号	2	1,380	50	−	−	−
		大山3号	4	9,661	185	−	−	−
		幸助1号	1	560	20	1	371	20
		幸助2号	1	1,464	65	1	448	65
		幸助3号	1	976	30	−	−	−
		幸助4号	1	1,280	35	−	−	−
		幸助5号	2	3,207	90	1	2,320	90
		幸助6号	1	1,079	35	−	30	5
		幸助7号	1	5,804	125	−	−	−
		幸助8号	−	1,272	30	1	1,657	30
		漆畑1号	7	7,912	95	−	−	−
		漆畑2号	13	5,739	80	−	−	−
		漆畑3号	2	1,295	45	−	−	−
		漆畑4号	−	7,053	85	−	−	−
		漆畑5号	2	12,900	320	3	7,498	320
㉓	土石流	万蔵沢	1	61,633		0	106	
		タラ沢	0	5,423		0	2,345	
		有屋坂	0	32,132		0	0	
		中根沢	0	35,267		0	10,116	
		坪川	0	143,421		0	66,287	
		井戸沢	0	11,677		0	10,840	
		前沢	0	49,906		0	26,741	
		長谷川	69	449,488		0	0	
	急傾斜地の崩壊	大野正兼1号	−	3,653	95	1	9,963	95
		大野正兼2号	2	6,507	130	−	3,271	130
		大野正兼3号	−	1,993	45	−	−	−
㉔	土石流	かんごや沢	0	17,741		0	10,681	
		梅洞	2	54,080		0	1,294	
		長根川	2	59,320		0	41,365	
		宮の沢1	0	29,896		0	22,651	
		宮の沢2	2	77,839		0	341	
		万蔵沢	1	61,633		0	106	
		タラ沢	0	5,423		0	2,345	
		坪川	0	143,421		0	66,287	
		前沢	0	49,906		0	26,741	
	急傾斜地の崩壊	塚野1号	1	1,169	35	−	−	−
		塚野2号	−	3,098	80	−	1,890	80
		塚野3号	1	1,496	40	−	−	−
		塚野4号	−	6,602	135	−	−	−

石流の警戒区域一覧

ハザードマップ番号	区　分	名　称	警戒区域			特別警戒区域		
			人家戸数	面積（㎡）	延長（m）	人家戸数	面積（㎡）	延長（m）
㉔	急傾斜地の崩壊	塚野5号	1	4,194	55	−	−	−
		塚野6号	2	11,558	145	−	−	−
		塚野7号	2	2,286	70	−	1,841	70
		塚野8号	1	3,891	110	−	2,506	110
		塚野11号	−	3,505	85	1	2,146	85
		大野正兼4号	2	5,236	115	−	−	−
㉕	土石流	大洞	2	43,279		0	0	
		住山	0	6,130		0	1,579	
		かんごや沢	0	17,741		0	10,681	
		梅洞	2	54,080		0	1,294	
		長根川	2	59,320		0	41,365	
		宮の沢1	0	29,896		0	22,651	
		万蔵沢	1	61,633		0	106	
		坪川	0	143,421		0	66,287	
		前沢	0	49,906		0	26,741	
	急傾斜地の崩壊	塚野3号	1	1,496	40	−	−	−
		塚野6号	2	11,558	145	−	−	−
		塚野7号	2	2,286	70	−	1,841	70
		塚野8号	1	3,891	110	−	2,506	110
		塚野9号	−	1,327	45	−	−	−
		塚野10号	1	2,471	60	−	3,242	60
		塚野11号	−	3,505	85	1	2,146	85
		大野正兼4号	2	5,236	115	−	−	−
		大野正兼5号	1	1,819	30	−	−	−
		大野正兼6号	2	652	25	−	−	−
		大野正兼7号	1	3,923	75	−	−	−
		大野正兼8号	−	3,006	55	1	2,391	55
		下切1号	−	2,667	100	1	1,080	100
		粟畑1号	−	2,435	90	1	1,250	90
		粟畑2号	2	5,076	115	−	−	−
		粟畑3号	1	8,300	125	−	−	−
㉖	土石流	坪川	0	143,421		0	66,287	
		前沢	0	49,906		0	26,741	
		長谷川	69	449,488		0	0	
		井戸入沢1	72	397,007		0	867	
		井戸入沢2	71	369,459		0	0	
		桑洞	71	117,316		0	463	
		下の沢2	71	391,913		0	2,233	
	急傾斜地の崩壊	大野正兼3号	−	1,993	45	−	−	−

がけ崩れ（急傾斜地の崩壊）・土

ハザードマップ番号	区　分	名　称	警戒区域			特別警戒区域		
			人家戸数	面積（㎡）	延長（m）	人家戸数	面積（㎡）	延長（m）
㉖	急傾斜地の崩壊	大野正兼6号	2	652	25	−	−	−
		大野正兼7号	1	3,923	75	−	−	−
		大野正兼8号	−	3,006	55	1	2,391	55
		向粟畑1号	−	4,662	80	1	2,767	80
		向粟畑2号	1	1,842	40	−	2,348	40
		粟畑1号	−	2,435	90	1	1,250	90
		粟畑2号	2	5,076	115	−	−	−
		粟畑3号	1	8,300	125	−	−	−
		向粟畑3号	−	1,634	35	1	943	35
㉗	土石流	大洞	2	43,279		0	0	
		長谷川	69	449,488		0	0	
		井戸入沢1	72	397,007		0	867	
		井戸入沢2	71	369,459		0	0	
		桑洞	71	117,316		0	463	
		下の沢2	71	391,913		0	2,233	
		小沢2	16	106,393		0	0	
		小沢3	11	72,953		0	0	
		小沢1	19	104,404		0	6,857	
		目洞1	15	123,961		0	502	
		目洞2	15	116,602		0	0	
	急傾斜地の崩壊	大野正兼7号	1	3,923	75	−	−	−
		大野正兼8号	−	3,006	55	1	2,391	55
		下切1号	−	2,667	100	1	1,080	100
		下切2号	2	2,296	90	−	−	−
		下切3号	1	6,044	115	−	−	−
		下切4号	3	8,864	220	−	−	−
		元組1号	1	2,783	95	1	1,649	95
		下切5号	1	2,062	65	−	567	35
		下切6号	1	974	35	−	−	−
		下切7号	1	2,330	45	−	−	−
		下切8号	1	1,338	30	−	−	−
		元組2号	2	1,606	50	−	965	50
		元組3号	4	3,617	115	1	1,445	80
		元組4号	1	4,873	130	−	−	−
㉘	土石流	長谷川	69	449,488		0	0	
		井戸入沢2	71	369,459		0	0	
		桑洞	71	117,316		0	463	
		下の沢2	71	391,913		0	2,233	
		小沢2	16	106,393		0	0	

石流の警戒区域一覧

ハザードマップ番号	区　分	名　称	警戒区域			特別警戒区域		
			人家戸数	面積（㎡）	延長（m）	人家戸数	面積（㎡）	延長（m）
㉘	土石流	小沢3	11	72,953		0	0	
		小沢1	19	104,404		0	6,857	
		目洞1	15	123,961		0	502	
		目洞2	15	116,602		0	0	
		一の沢	2	53,575		0	23,094	
		二の沢	1	27,107		0	8,059	
	急傾斜地の崩壊	向粟畑3号	−	1,634	35	1	943	35
		元組1号	1	2,783	95	1	1,649	95
		下切5号	1	2,062	65	−	567	35
		下切6号	1	974	35	−	−	−
		下切7号	1	2,330	45	−	−	−
		下切8号	1	1,338	30	−	−	−
		元組2号	2	1,606	50	−	965	50
		元組3号	4	3,617	115	1	1,445	80
		元組4号	1	4,873	130	−	−	−
		元組5号	1	1,345	45	−	125	15
		元組6号	2	3,534	100	−	619	50
		元組7号	1	1,490	55	−	−	−
		元組8号	1	1,874	60	−	−	−
		元組9号	2	817	35	−	−	−
		元組10号	1	13,390	175	−	−	−
		元組11号	2	3,720	60	−	−	−
		元組12号	1	2,073	50	−	−	−

南木曽町　近年の災害記録

	被害発生 年月日	氾濫河川(沢)名 被害場所	死傷者	家屋の 流出	農耕地 被害	備考
1	1992 (平成4年) 8月2日	集中豪雨(与川・北部) 最大時雨量91mm 連続雨量158mm				公共土木関係12ヶ所、林業関係10ヶ所 農業施設関係21ヶ所 総被害額4930万円
2	1993 (平成5年) 6月29日～30日 7月14日～15日	集中豪雨(北部) 最大時雨量50mm				公共土木関係・農林業関係・ 水道施設等　計105ヶ所 総被害額1460万円
3	1999 (平成11年) 6月27日～30日	集中豪雨 連続雨量98mm 最大時雨量41mm		床下浸水1戸		町道18ヶ所、農道3ヶ所、林道12ヶ所 農地2. 3ha、農業施設15ヶ所 国道・県道・河川等に被害 総被害額5億5150万円
4	2000 (平成12年) 9月11日～12日	台風4号と停滞前線 連続雨量279mm 最大時雨量34mm	災害対策本部設置			公共土木関係29ヶ所、林業関係12ヶ所 農林水産施設関係30ヶ所等 被害総額1億6620万円
5	2003 (平成15年) 7月23日～24日 8月9日～10日	集中豪雨 連続雨量152mm、最大時30mm 台風10号 連続雨量135mm、最大時17mm	災害対策本部設置			公共土木関係9ヶ所 農業施設関係10ヶ所等 被害総額2295万円
6	2004 (平成16年) 8月17日 9月4日～5日 10月20日	集中豪雨・河川増水 日雨量118mm、最大時34mm 日雨量112mm、最大時89mm 台風23号・河川増水 日雨量113mm、最大時20mm	災害対策本部設置 自主避難7世帯15名　避難勧告2世帯3名			公共土木関係4ヶ所 農業施設関係3ヶ所等 被害総額3997万円 公共土木、農林施設関係 被害総額248万円
7	2005 (平成17年) 6月29日 8月11日	集中豪雨・河川増水 連続雨量109mm、最大時36mm 連続雨量38mm、最大時28mm				公共土木、農林施設関係 被害総額448万円
8	2006 (平成18年) 7月17日～19日	梅雨前線豪雨・河川増水 連続雨量302mm 最大時雨量36mm	災害対策本部設置 避難勧告27世帯55人　避難23世帯44人			公共土木関係・農林業関係・ 水道施設等　計115ヶ所 総被害額3億6580万円
9	2007 (平成19年) 7月14日	台風4号・河川増水 連続雨量109mm 最大時雨量18mm	災害対策本部設置			農林水産業関係 総被害額5985万円
10	2009 (平成21年) 10月8日	台風18号	災害警戒本部設置 自主避難1世帯2人			

わが家の防災メモ

緊急時の親類・知人の連絡先

連絡順位	氏名	TEL	住所
1			
2	氏名		
3	氏名		
	氏名		
	氏名		

家族の覚え書き

氏名	生年月日	血液型	持病など
勤務先・学校の住所		TEL	外出中の避難先
氏名	生年月日	血液型	持病など
勤務先・学校の住所		TEL	外出中の避難先
氏名	生年月日	血液型	持病など
勤務先・学校の住所		TEL	外出中の避難先
氏名	生年月日	血液型	持病など
勤務先・学校の住所		TEL	外出中の避難先
氏名	生年月日	血液型	持病など
勤務先・学校の住所		TEL	外出中の避難先

健康保険証	健康保険証
運転免許証	運転免許証
銀行口座	銀行口座
銀行口座	銀行口座
生命保険	生命保険
損害保険	損害保険
クレジットカード	クレジットカード
クレジットカード	クレジットカード
携帯電話	携帯電話

蛇ぬけの碑

南木曽町ハザードマップ（防災地図）

平成23年12月 1 日 発行

編集・発行　南木曽町役場
〒399-5301　長野県木曽郡南木曽町読書3668番地1
TEL　0264-57-2001（代）
FAX　0264-57-2270
ホームページ　http://www.town.nagiso.nagano.jp/

印　　刷　丸理印刷株式会社